რ. თეთრიწყარო, სოფელი კოდაში მიმდებარე,
შ.პ.ს "სან პეტროლიუმ ჯორჯია"-ს დროებით სარგებლობაში არსებულ
მიწის ნაკვეთზე, არსებული ავტოგასამართი სადგურის
რეკონსტრუქციის პროექტი

2025 წ.

რ. თეთრიწყარო, სოფელი კოდაში მიმდებარე, შ.პ.ს "სან პეტროლიუმ ჯორჯია"-ს დროებით სარგებლობაში არსებულ მიწის ნაკვეთზე, არსებული ავტოგასამართი სადგურის რეკონსტრუქციის პროექტი

პროექტის ავტორი: დავით რობაქიძე

2025 წ.

თეთრიწყაროს რაიონი, სოფელ კოდაში, შპს “სან პეტროლიუმ ჯორჯია”-ს
დროებით სარგებლობაში არსებულ მიწის ნაკვეთზე (ს.ნ. 84.06.35.000.194) მდებარე ავტოგასამართი სადგურის რეკონსტრუქციის პროექტის
განმარტებითი ბარათი.

წარმოდგენილი არქიტექტურული პროექტი დამუშავებულია თეთრიწყაროს რაიუნი, სოფელ კოდაში (ს.ნ. *84.06.35.000.194*). ობიექტი წარმოადგენს მოქმედ ავტოგასამართ სადგურს. მიწის ფართობია 1000.0 კვმ.
 იგეგმება ავტოგასამართ სადგურზე არსებული შენობის N02/1 (საოპერატორო შენობა) და N01/1 (ავტოგასამართი სადგურის ფარდული) რეკონსტრუქცია და რებრენდინგი. იცვლება შენობის სახურავის კონსტრუქცია და შენობის უკან დ-ა ფასადზე ეწყობა სასაწყობე ფართი 18,7მ^2. იზრდება მაღაზიის ფართი არსებული საწყობის ხარჯძე. სრულად იცვლება სან.-კვანძის ფურნიტურა.
   პროექტის მიხედვით, იცვლება არსებული ტიხრები, შენობის სახურავი და წყალარინების სისტება. იზრდება სახურავის სიმაღლე 30სმ-ით. არსებული შენობის გადახურვა ხდება 80მმ-ნი სენდვიჩპანელის ფილით, ხოლო საწყობის სახურავი 100მმ სისქის სენდვიჩპანელებით. საპროექტო სასაწყობე ფართის მოწყობა ხდება მსუბუქი, კონსტრუქციით. იცვლება შენობის ღიობები, შესასვლელი კარი და პანდუსი. MDF-ის კარის მოწყობა ხდება კატალოგის მიხედვით. ალუკაბონდის დეკორატიული ფასადების და ბრენდირებული პანელების მონტაჟი ხდება დამკვეთის მიერ.
 სარეზერვუარო პარკში არსებულ რეზერვუარების თავზე მონტაჯდება ჰერმეტული ლითონის ჭები და იღებება არტიკოროზიული საღებავით. ანტიკოროზიული სარებავით იღებება სარეზერვუარო პარკის პერიმეტრზე არსებული ლითონის კონსტრუქცია და ლითონის მავთულბადეც. ხდება სარეზერვუაროს პარკის მოხრეშვა 20სმ-ით. პლატფორმის გარშემო ეწყობა ნავთობდამჭერი არხები და ნავთობდამჭერი მექანიკური ფილტრი.
  შენობაში გათვალისწინებულია გათბობა-გაგრილება-ველტილაციის სისტემების, წყალკა- კანალიზაციის და ელ. გაყვანილობის შეცვლა.
მოსაწყობია ქარხნული საკანალიზაციო სეპტიკი პროექტით გათვალისწინებულ ადგილზე და ექვსი ერთეული გარე განათების ბოძები.

    სადემონტაჟო სამუშაოების წარმოება უნდა მოხდეს პასუხისმგებელი პირის/პირების მეთვალყურეობის ქვეშ.
  მშენებლობის დროს ნებისმიერი ცვლილება შეთანხმდეს დამკვეთთან. საჭიროების შემთხვევაში, აუცილებელია ტერიტორიის დაკვალვა მოხდეს სპეციალისტის მიერ.
 შემსრულებელი ვალდებულია მოახდინოს ფარული სამუშაოების დასურათება.
   სარემონტო სამუშაოების დასრულების შემდეგ, უნდა მოხდეს ტერიტორიის დასუფთავება და სამშენებლო ნაგვის გატანა ნაგავსაყრელზე.
    რკ.ბეტონის ელემენტებისთვის, გათვალისწინებულია B=25 კლასის ბეტონი,
რომლის მარკა ყინვამედეგონის მიხედვით F=150, ხოლო მარკა წყალშეუღწევადობის მიხედვით კი W=4. გამოყენებულია არმატურა A-I და A-III კლასი.
    სამშენებლო სამუშაოებისას დაცული უნდა იქნას შრომისა და უსაფრთხოების
წესები. სამშენებლო სამუშაოები უნდა წარიმართოს საავტორო ზედამხედველობის
ქვეშ.

შ.პ.ს "სან პეტროლიუმ ჯორჯია"						
რ. თეთრიწყარო, სოფელი კოდაში მიმდებარე, შ.პ.ს "სან პეტროლიუმ ჯორჯია"-ს დროებით სარგებლობაში არსებულ მიწის ნაკვეთზე, არსებული ავტოგასამართი სადგურის **რეკონსტრუქციის პროექტი**					ფურცელი	03
არქიტექტორი		დ.რობაქიძე		ნახაზის დასახელება	ფურც.ზომა	A-3
შეამოწმა		ი.ბახუტაშვილი		განმარტებითი ბარათი	მასშტაბი	*
შეამოწმა		ქ.შარვაძე			თარიღი	2025წ

ფოტო ფიქსაცია №1

შ.პ.ს "სან პეტროლიუმ ჯორჯია"						
რ. თეთრიწყარო, სოფელი კოდაში მიმდებარე, შ.პ.ს "სან პეტროლიუმ ჯორჯია"-ს დროებით სარგებლობაში არსებულ მიწის ნაკვეთზე, არსებული ავტოგასამართი სადგურის **რეკონსტრუქციის პროექტი**					ფურცელი	04
არქიტექტორი		დ.რობაქიძე		ნახაზის დასახელება	ფურც.ზომა	A-3
შეამოწმა		ი.ბახუტაშვილი		ფოტო ფიქსაცია №1	მასშტაბი	*
შეამოწმა		კ.შარვაძე			თარიღი	20256

ფოტო ფიქსაცია №2

შ.პ.ს "სან პეტროლიუმ ჯორჯია"						
რ. თეთრიწყარო, სოფელი კოდაში მიმდებარე, შ.პ.ს "სან პეტროლიუმ ჯორჯია"-ს დროებით სარგებლობაში არსებულ მიწის ნაკვეთზე, არსებული ავტოგასამართი სადგურის **რეკონსტრუქციის პროექტი**					ფურცელი	05
არქიტექტორი		დ.რობაქიძე		ნახაზის დასახელება	ფურც.ზომა	A-3
შეამოწმა		ი.ბახუტაშვილი		ფოტო ფიქსაცია №2	მასშტაბი	*
შეამოწმა		კ.შარვაძე			თარიღი	2025წ

ფოტო ფიქსაცია №3

შ.პ.ს "სან პეტროლიუმ ჯორჯია"						
რ. თეთრიწყარო, სოფელი კოდაში მიმდებარე, შ.პ.ს "სან პეტროლიუმ ჯორჯია"-ს დროებით სარგებლობაში არსებულ მიწის ნაკვეთზე, არსებული ავტოგასამართი სადგურის **რეკონსტრუქციის პროექტი**					ფურცელი	06
არქიტექტორი		დ.რობაქიძე		ნახაზის დასახელება	ფურც.ზომა	A-3
შეამოწმა		ი.ბახუტაშვილი		ფოტო ფიქსაცია №3	მასშტაბი	*
შეამოწმა		ჯ.შარვაძე			თარიღი	2025წ

სიტუაციური გენ.გეგმა ორთოფოტოზე

შ.პ.ს "სან პეტროლიუმ ჯორჯია"						
რ. თეთრიწყარო, სოფელი კოდაში მიმდებარე, შ.პ.ს "სან პეტროლიუმ ჯორჯია"-ს დროებით სარგებლობაში არსებულ მიწის ნაკვეთზე, არსებული ავტოგასამართი სადგურის **რეკონსტრუქციის პროექტი**					ფურცელი	07
არქიტექტორი		დ.რობაქიძე		ნახაზის დასახელება	ფურც.ზომა	A-3
შეამოწმა		ი.ბახუტაშვილი		სიტუაციური გენ.გეგმა ორთოზე	მასშტაბი	1:1300
შეამოწმა		ჯ.შარვაძე			თარიღი	2025წ

სიტუაციური გეგმა მ 1:500
საკადასტრო რუკაზე

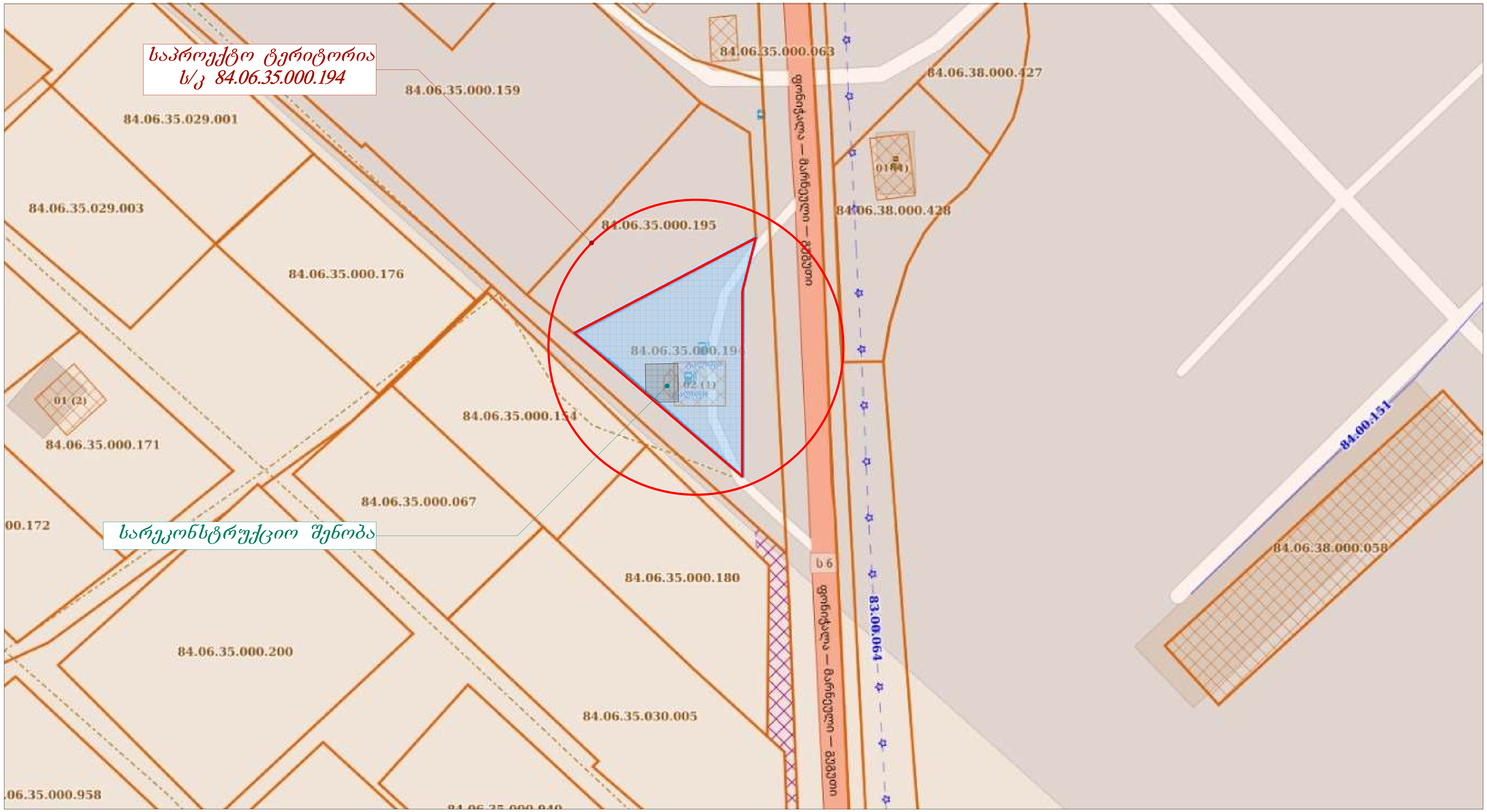

შ.პ.ს "სან პეტროლიუმ ჯორჯია"						
რ. თეთრიწყარო, სოფელი კოდაში მიმდებარე, შ.პ.ს "სან პეტროლიუმ ჯორჯია"-ს დროებით სარგებლობაში არსებულ მიწის ნაკვეთზე, არსებული ავტოგასამართი სადგურის **რეკონსტრუქციის პროექტი**					ფურცელი	08
არქიტექტორი		დ.რობაქიძე		ნახაზის დასახელება	ფურც.ზომა	A-3
შეამოწმა		ი.ბახუტაშვილი		სიტუაციური გენ.გეგმა საკადასტრო რუკაზე	მასშტაბი	1:500
შეამოწმა		ჯ.შარვაძე			თარიღი	2025წ

არსებული გენ.გეგმა მ 1:250 ტოპოგრაფიულ გეგმაზე

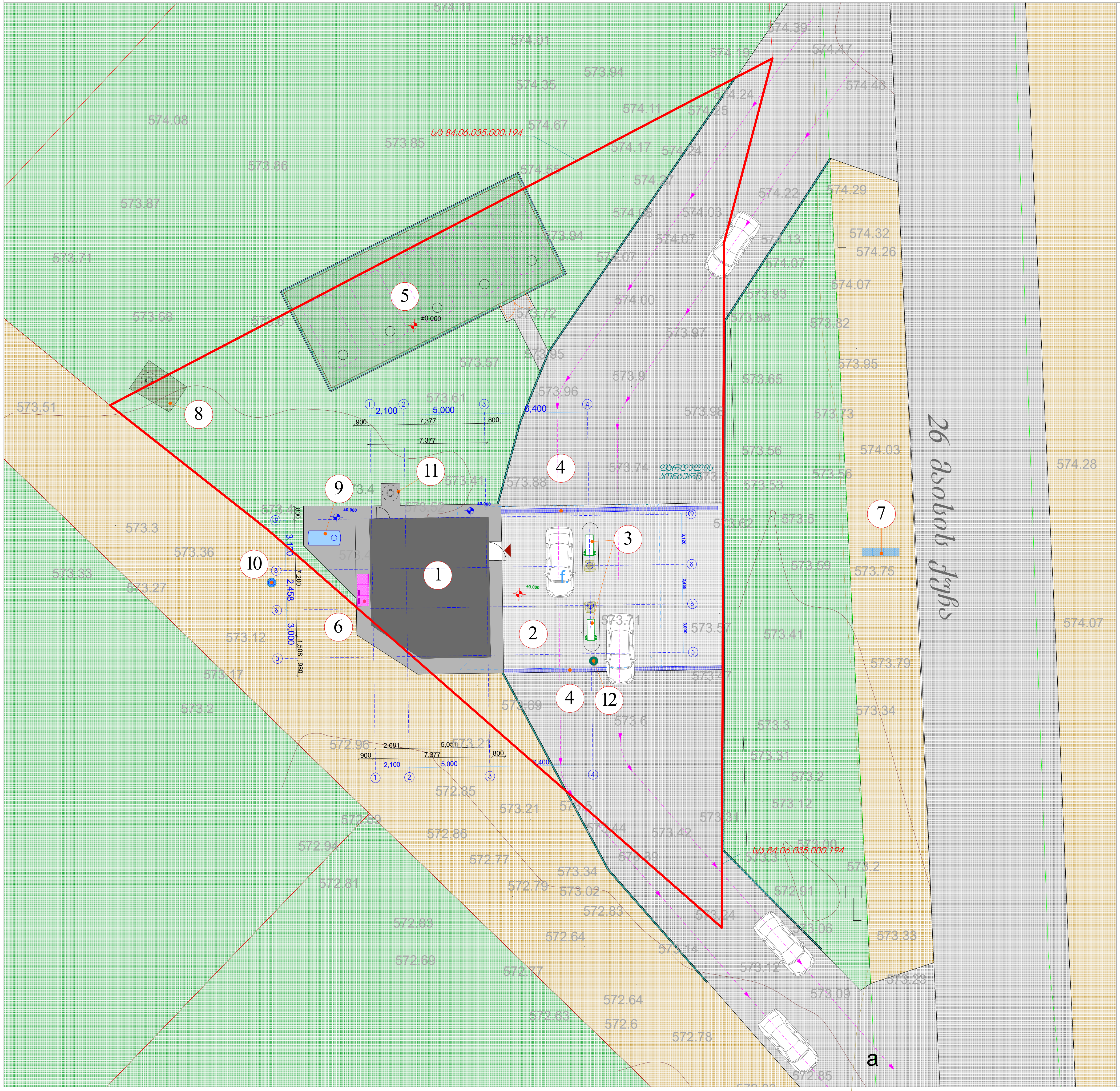

ექსპლიკაცია:

1. საპროექტო შენობა (მაღაზია,საოპერატორო,საწყობი, სან.კვანძი).
2. პლატფორმა .
3. საწვავმარიგებელი სვეტი.
4. სანიაღვრე კიუვეტი.
5. სარეზერვუარო პარკი.
6. დიზელგენერატორი.
7. ფასმაჩვენებელი.
8. საკანალიზაციო სეპტიკი.
9. წყლის რეზერვუარი.
10. ჭაბურღილის სამეთვალყურეო ჭა.
11. სამეთვალყურეო საკანალიზაციო ჭა.
12. ნავთობდამჭერი ფილტრი.

შ.პ.ს "სან პეტროლიუმ ჯორჯია"

რ. თეთრიწყარო, სოფელი კოდაში მიმდებარე,
შ.პ.ს "სან პეტროლიუმ ჯორჯია"-ს დროებით სარგებლობაში არსებულ
მიწის ნაკვეთზე, არსებული ავტოგასამართი სადგურის
რეკონსტრუქციის პროექტი

			ფურცელი	09
არქიტექტორი	დ.რობაქიძე	ნახაზის დასახელება	ფურც.ზომა	A-3
შეამოწმა	ი.ბახუტაშვილი	არსებული გენ.გეგმა ტოპოგრაფიულ გეგმაზე	მასშტაბი	1:250
შეამოწმა	ა.შარვაძე		თარიღი	2025წ

საპროექტო გენ.გეგმა მ 1:250
ტოპოგრაფიულ გეგმაზე

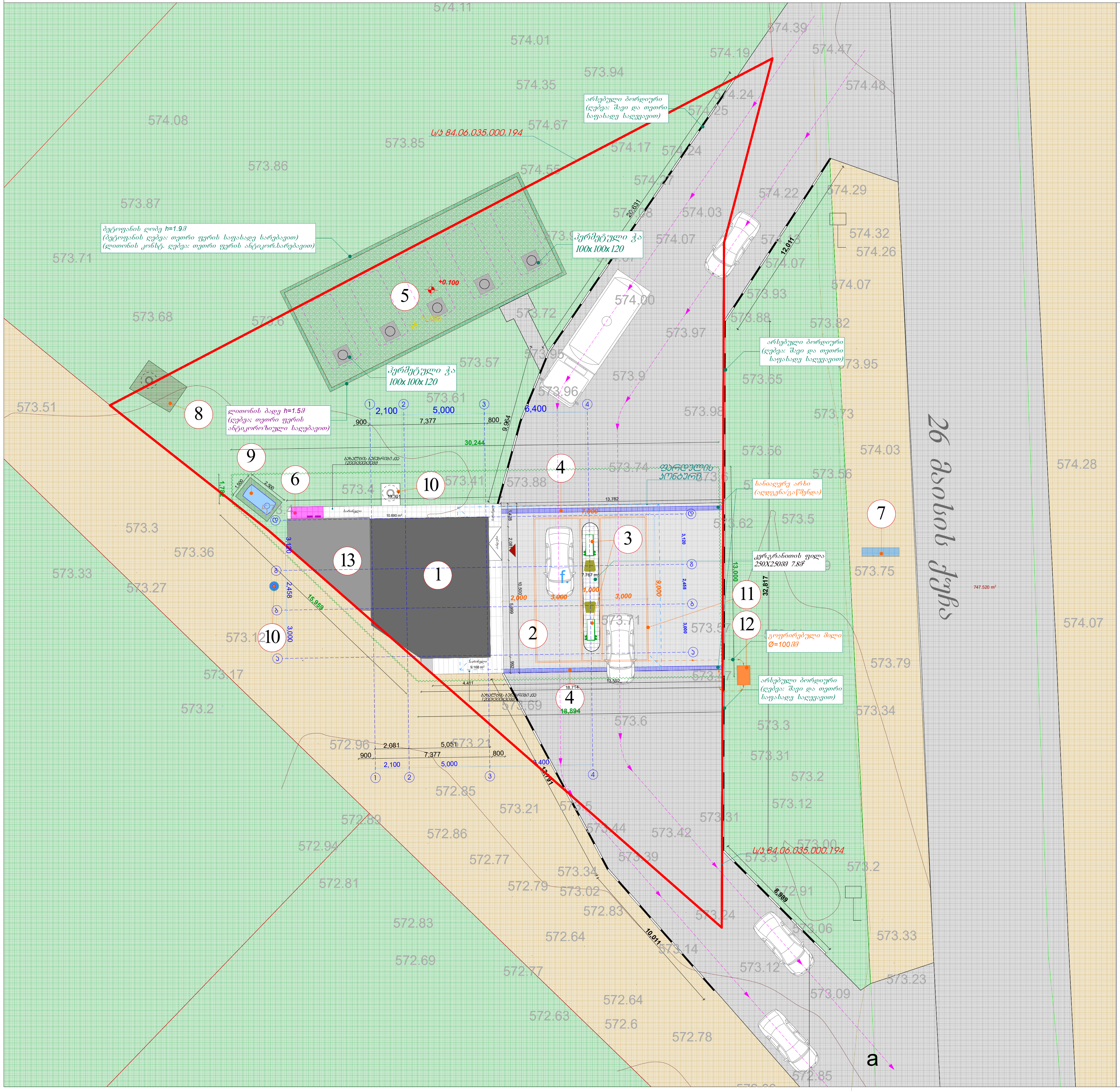

ექსპლიკაცია:

1. საპროექტო შენობა (მაღაზია,საოპერატორო,საწყობი, სან.კვანძი).
2. პლატფორმა.
3. საწვავმარიგებელი სვეტი 2/4.
4. სანიაღვრე კიუვეტი.
5. სარეზერვუარო პარკი.
6. დიზელგენერატორი.
7. ფასმაჩვენებელი.
8. საკანალიზაციო სეპტიკი.
9. წყლის რეზერვუარი.
10. სამეთვალყურეო საკანალიზაციო ჭა.
11. ნავთობშემკრები კონტური (შველერი: 80X40X3მმ).
12. ნავთობდამჭერირი მექ.ფილტრი (ქარხნული).
13. საწყობი.

ექსპლიკაცია:

დროებითი სამშენებლო ღობე

შენიშვნა:

1. მშენებლობის დროს ნებისმიერი ცვლილება შეთანხმდეს პროექტის ავტორთან.
2. მშენებლობის დაწყების წინ მოხდეს უსაფრთხოების დროებითი ღობის მოწყობა ტერიტორიის გარეშემო.

შ.პ.ს "სან პეტროლიუმ ჯორჯია"						
რ. თეთრიწყარო, სოფელი კოდაში მიმდებარე, შ.პ.ს "სან პეტროლიუმ ჯორჯია"-ს დროებით სარგებლობაში არსებულ მიწის ნაკვეთზე, არსებული ავტოგასამართი სადგურის **რეკონსტრუქციის პროექტი**					ფურცელი	10
არქიტექტორი		დ.რობაქიძე		ნახაზის დასახელება	ფურც.ზომა	A-3
შეამოწმა		ი.ბახუტაშვილი		საპროექტო გენ.გეგმა ტოპოგრაფიულ გეგმაზე	მასშტაბი	1:250
შეამოწმა		ჯ.შარვაძე			თარიღი	2025წ

არსებული გეგმა
მ 1:100

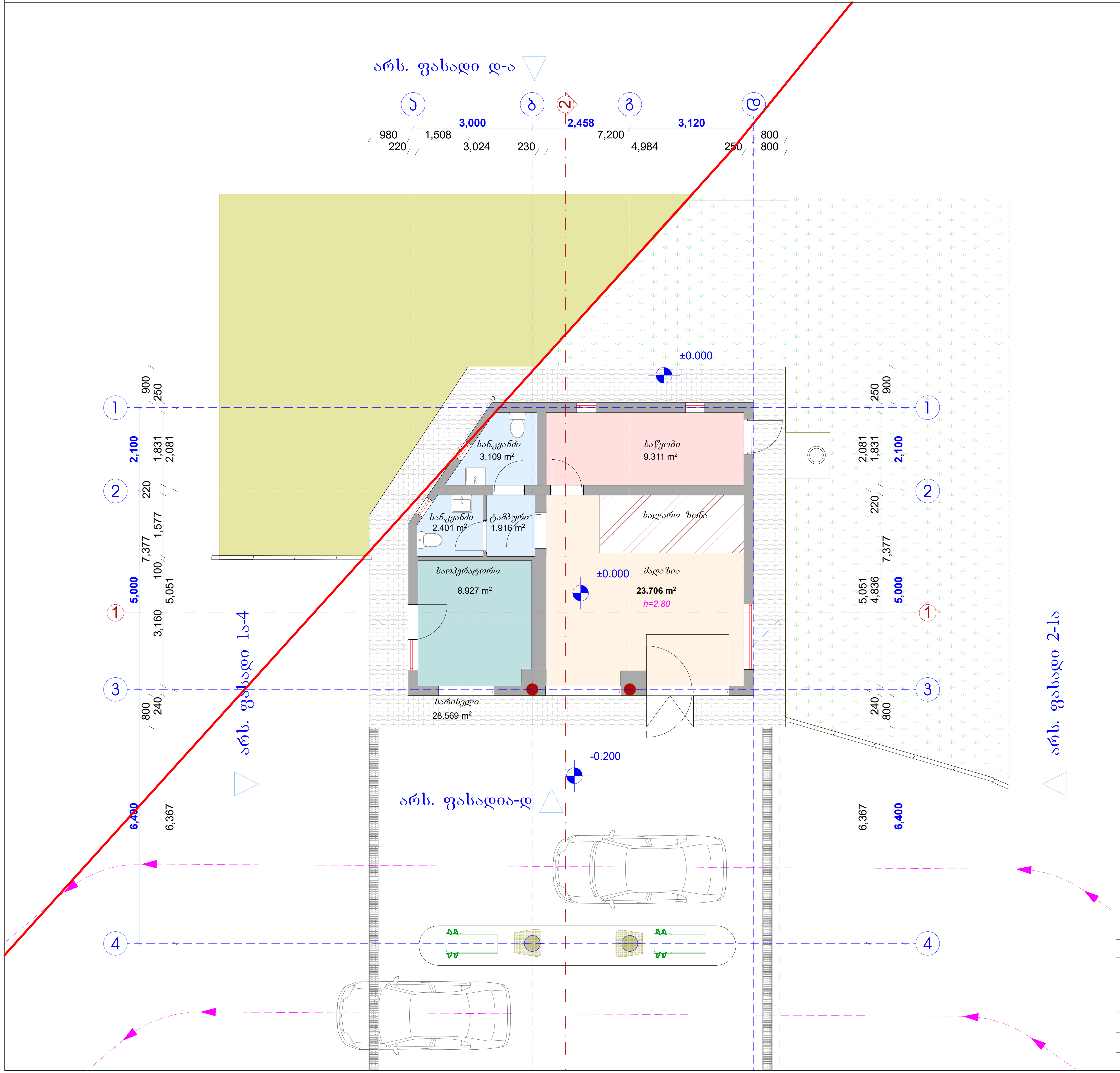

შ.პ.ს "სან პეტროლიუმ ჯორჯია"					
რ. თეთრიწყარო, სოფელი კოდაში მიმდებარე, შ.პ.ს "სან პეტროლიუმ ჯორჯია"-ს დროებით სარგებლობაში არსებულ მიწის ნაკვეთზე, არსებული ავტოგასამართი სადგურის **რეკონსტრუქციის პროექტი**				ფურცელი	11
არქიტექტორი		დ.რობაქიძე	ნახაზის დასახელება	ფურც.ზომა	A-3
შეამოწმა		ი.ბახუტაშვილი	არსებული გეგმა	მასშტაბი	1:100
შეამოწმა		ჯ.შარვაძე		თარიღი	2025წ

სადემონტაჟო გეგმა
მ 1:100

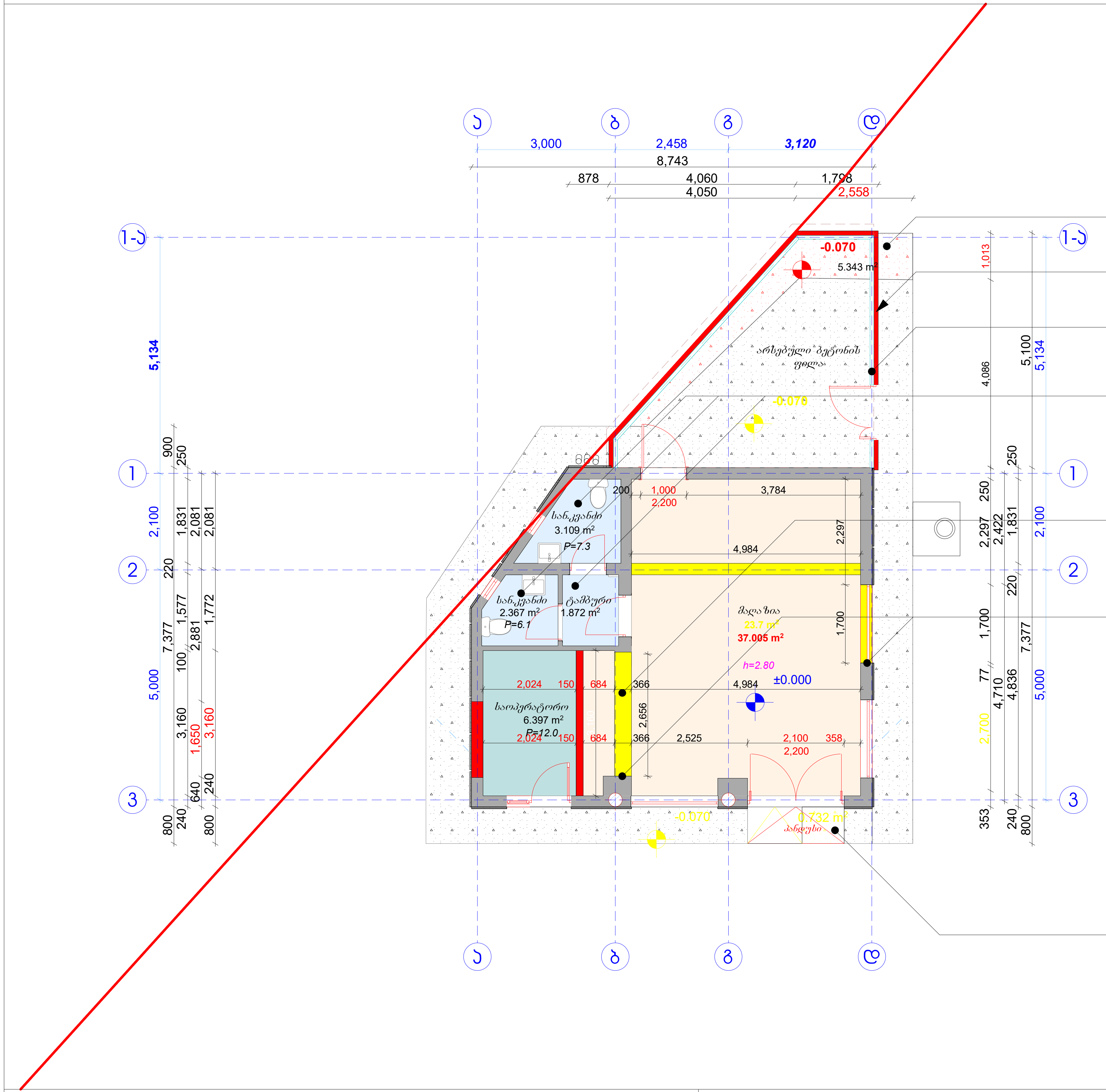

რკინა-ბეტონის ფილა
ორმაგი არმირებით

სენდვიჩ-პანელი 100მმ

ლითონის კონსტრუქცია
(იხ.კონ.ნახაზი)

კერამიკული ფილები
მოხსნა ნალესის ჩათვლით

სადემონტაჟო ტიხარი
სამშ.ბლოკი 200X200X400

ღიობის მოჭარჭოება
(იხ.კონ.ნახაზი)

სადემონტაჟო
რკინა-ბეტონის ფილა

ექსპლიკაცია:
- არსებული
- სადემონტაჟო
- საპროექტო
- არსებული ბეტონი
- საპროექტო ბეტონი

შენიშვნა:

* არსებული სარინელის ბეტონის ნიშნული დაზუსტდეს ადგილზე.
* შენობის არქიტექტურული ნიშნული = ±0.000.
* საპროექტო რკ.-ბეტონის ფილის ჩაბმა უნდა მოხდეს არსებულ ფილაზე.
* ჭერის სიმაღლე უცვლელი რჩება 2,80მ

შ.პ.ს "სან პეტროლიუმ ჯორჯია"					
ქ. თეთრიწყარო, სოფელი კოდაში მიმდებარე, შ.პ.ს "სან პეტროლიუმ ჯორჯია"-ს დროებით სარგებლობაში არსებულ მიწის ნაკვეთზე, არსებული ავტოგასამართი სადგურის **რეკონსტრუქციის პროექტი**				ფურცელი	12
არქიტექტორი		დ.რობაქიძე	ნახაზის დასახელება	ფურც.ზომა	A-3
შეამოწმა		ი.ბახუტაშვილი	სადემონტაჟო გეგმა	მასშტაბი	1:100
შეამოწმა		ა.შარვაძე		თარიღი	2025წ

საპროექტო გეგმა
მ 1:100

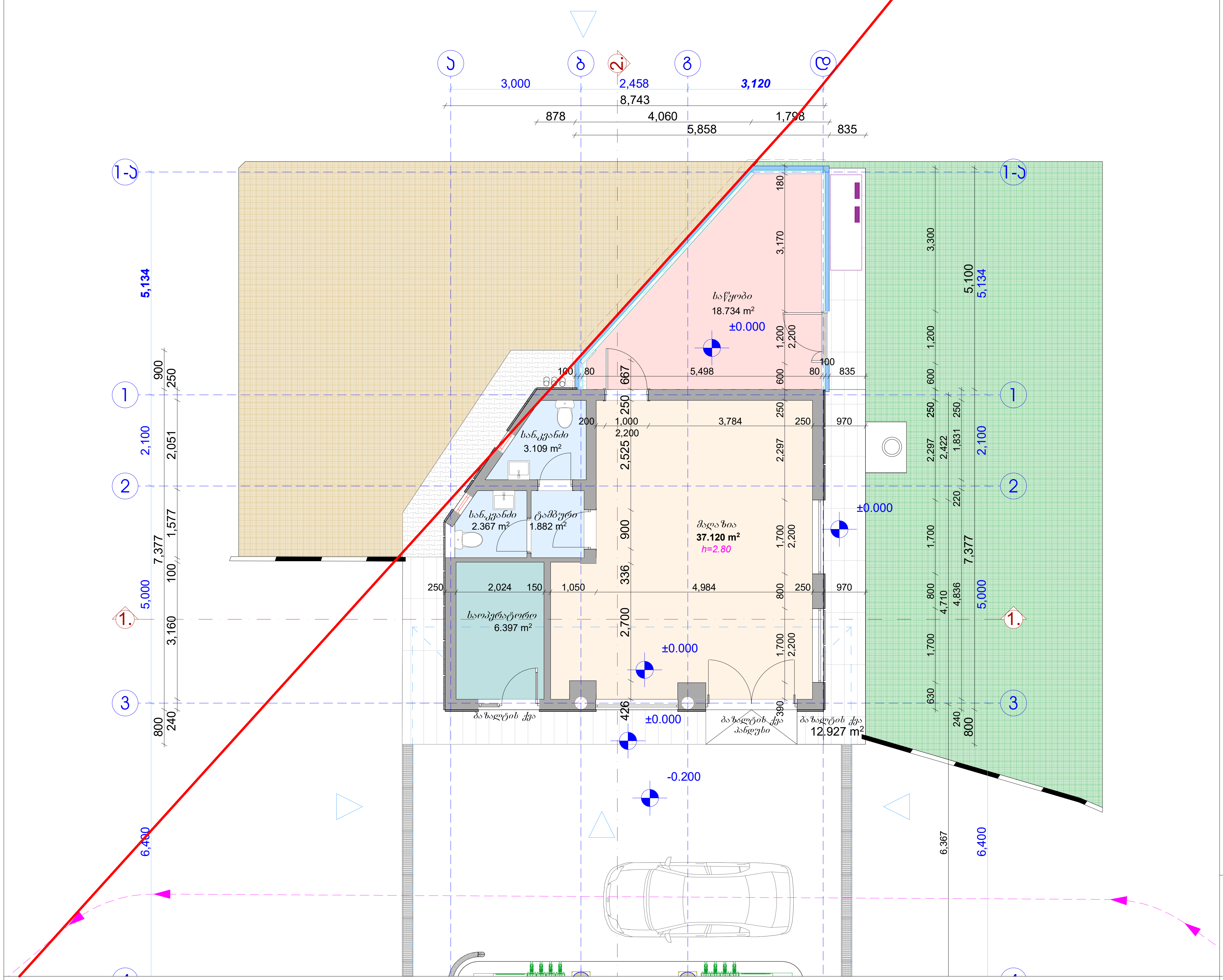

შენიშვნები:

შენიშვნა:

* შენობის უკან არსებული ბეტონის ფილის ნიშნული დაზუსტდეს ადგილზე.
* შენობის იატაკის არსებული და საპროექტო ნიშნული უცვლელი რჩება.

შ.პ.ს "სან პეტროლიუმ ჯორჯია"					
რ. თეთრიწყარო, სოფელი კოდაში მიმდებარე, შ.პ.ს "სან პეტროლიუმ ჯორჯია"-ს დროებით სარგებლობაში არსებულ მიწის ნაკვეთზე, არსებული ავტოგასამართი სადგურის **რეკონსტრუქციის პროექტი**				ფურცელი	13
არქიტექტორი		დ.რობაქიძე	ნახაზის დასახელება	ფურც.ზომა	A-3
შეამოწმა		ი.ბახუტაშვილი	საპროექტო გეგმა	მასშტაბი	1:100
შეამოწმა		ქ.შარვაძე		თარიღი	2025წ

საპროექტო სახურავის გეგმა
მ 1:100

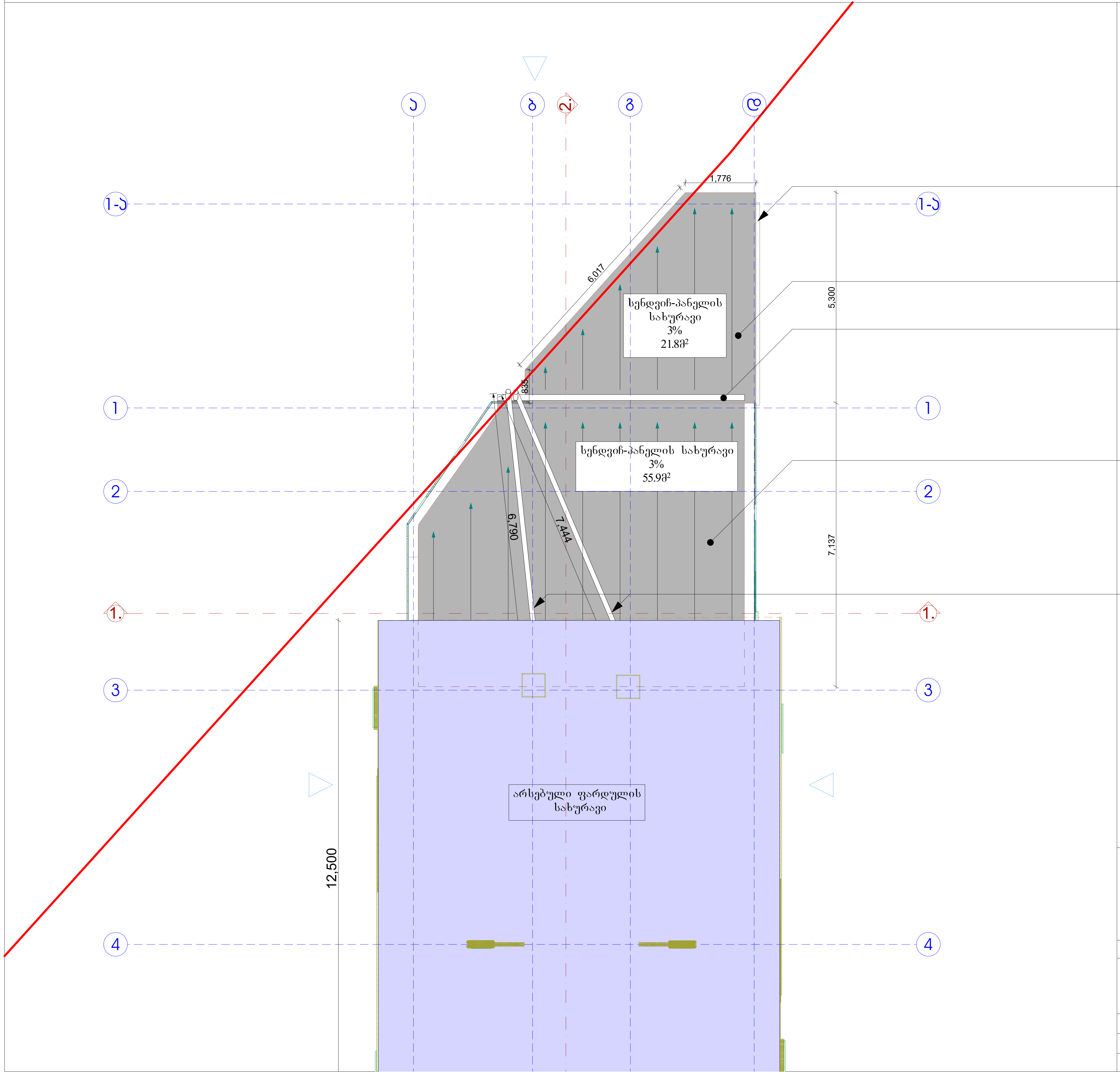

შ.პ.ს "სან პეტროლიუმ ჯორჯია"						
რ. თეთრიწყარო, სოფელი კოდაში მიმდებარე, შ.პ.ს "სან პეტროლიუმ ჯორჯია"-ს დროებით სარგებლობაში არსებულ მიწის ნაკვეთზე, არსებული ავტოგასამართი სადგურის **რეკონსტრუქციის პროექტი**					ფურცელი	14
არქიტექტორი		დ.რობაქიძე		ნახაზის დასახელება	ფურც.ზომა	A-3
შემოწმა		ი.ბახუტაშვილი		სახურავის გეგმა	მასშტაბი	1:100
შემოწმა		ქ.შარვაძე			თარიღი	2025წ

არსებული ჭრილი 1-1
მ 1:100

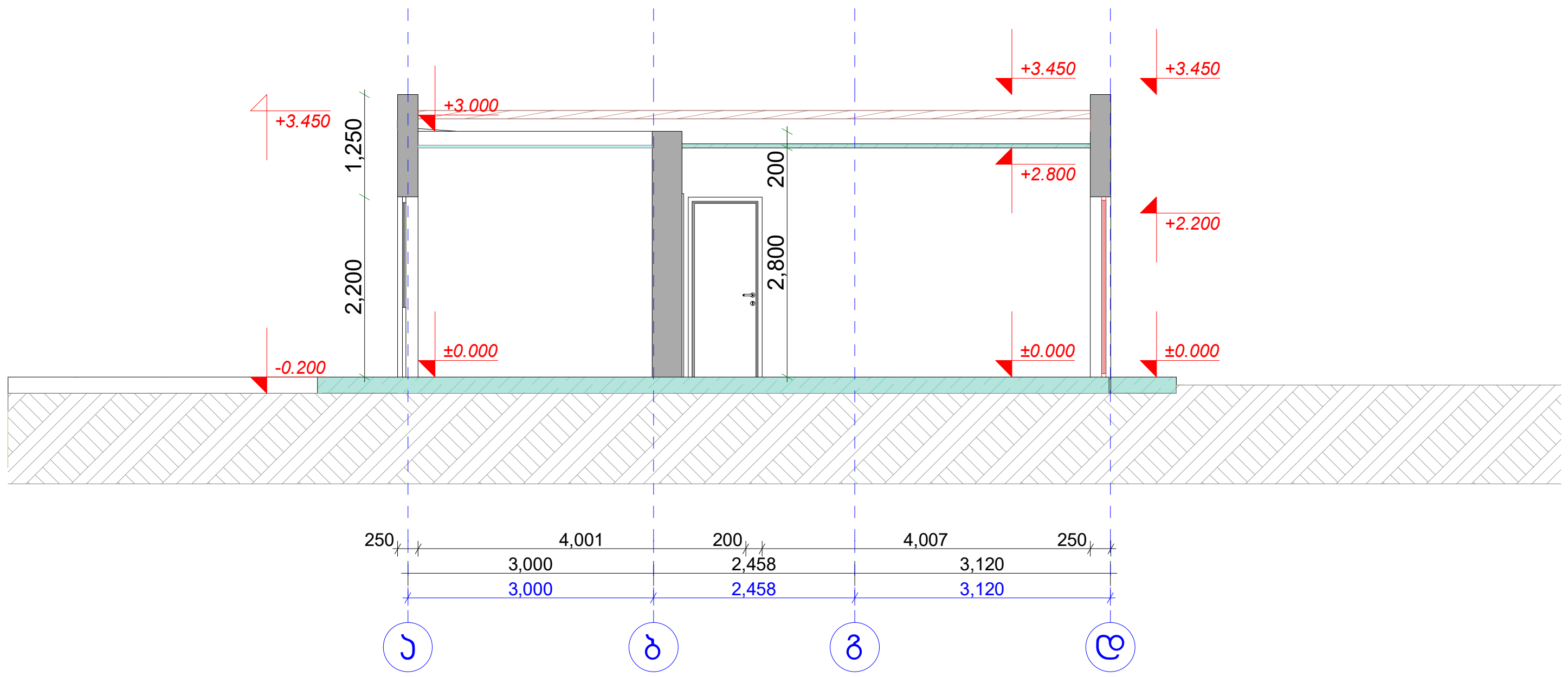

საპროექტო ჭრილი 1-1
მ 1:100

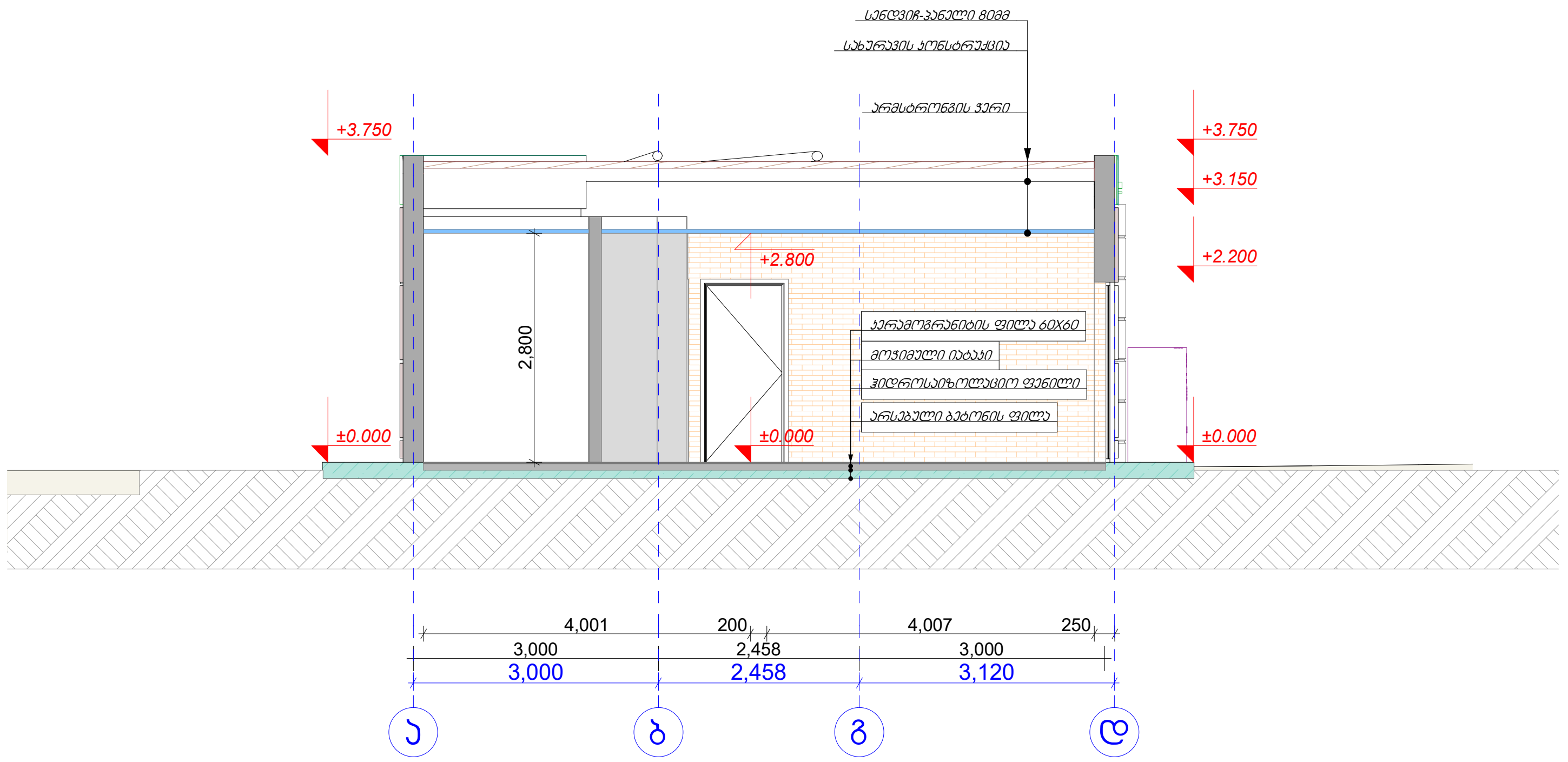

შ.პ.ს "სან პეტროლიუმ ჯორჯია"						
რ. თეთრიწყარო, სოფელი კოდაში მიმდებარე, შ.პ.ს "სან პეტროლიუმ ჯორჯია"-ს დროებით სარგებლობაში არსებულ მიწის ნაკვეთზე, არსებული ავტოგასამართი სადგურის **რეკონსტრუქციის პროექტი**					ფურცელი	15
არქიტექტორი		დ.რობაქიძე		ნახაზის დასახელება	ფურც.ზომა	A-3
შეამოწმა		ი.ბახუტაშვილი		არებული და საპროექტო ჭრილი 1-1	მასშტაბი	1:100
შეამოწმა		ჯ.შარვაძე			თარიღი	2025წ

არსებული ჭრილი 2-2
მ 1:100



საპროექტო ჭრილი 2-2
მ 1:100

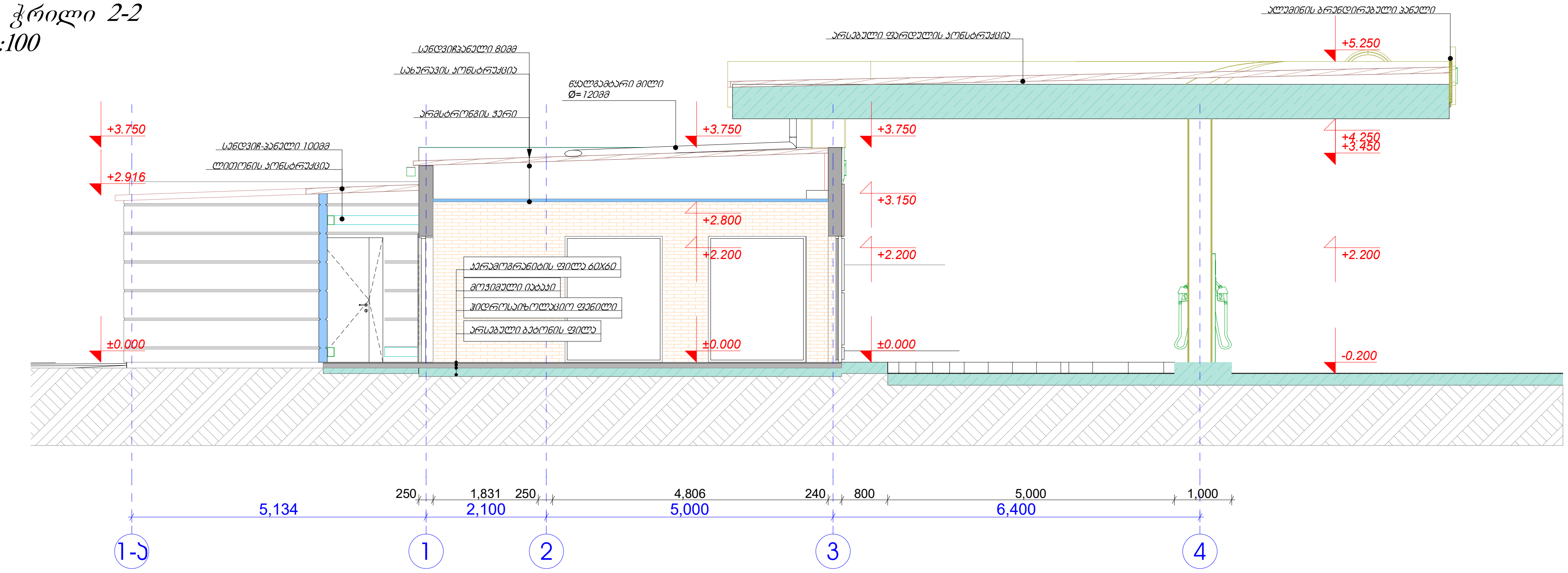

შენიშვნა:

* სახურავის პროფილირებული ღრმა ღარიანი ფურცლის სისქე უნდა შეადგენდეს 0.7მმ.
* მხოლოდ მაღაზიის სივრცე მოპირკეთებულია დეკორატიული აგურით.
* მაცივრის ნიშა იღებება შავი ანტრაციტის საღებავით.

შ.პ.ს "სან პეტროლიუმ ჯორჯია"						
რ. თეთრიწყარო, სოფელი კოდაში მიმდებარე, შ.პ.ს "სან პეტროლიუმ ჯორჯია"-ს დროებით სარგებლობაში არსებულ მიწის ნაკვეთზე, არსებული ავტოგასამართი სადგურის **რეკონსტრუქციის პროექტი**					ფურცელი	16
არქიტექტორი		დ.რობაქიძე		ნახაზის დასახელება	ფურც.ზომა	A-3
შეამოწმა		ი.ბახუტაშვილი		არებული და საპროექტო ჭრილი 2-2	მასშტაბი	1:100
შეამოწმა		ჯ.შარვაძე			თარიღი	2025წ

არსებული ფასადი ა-დ
მ 1:100

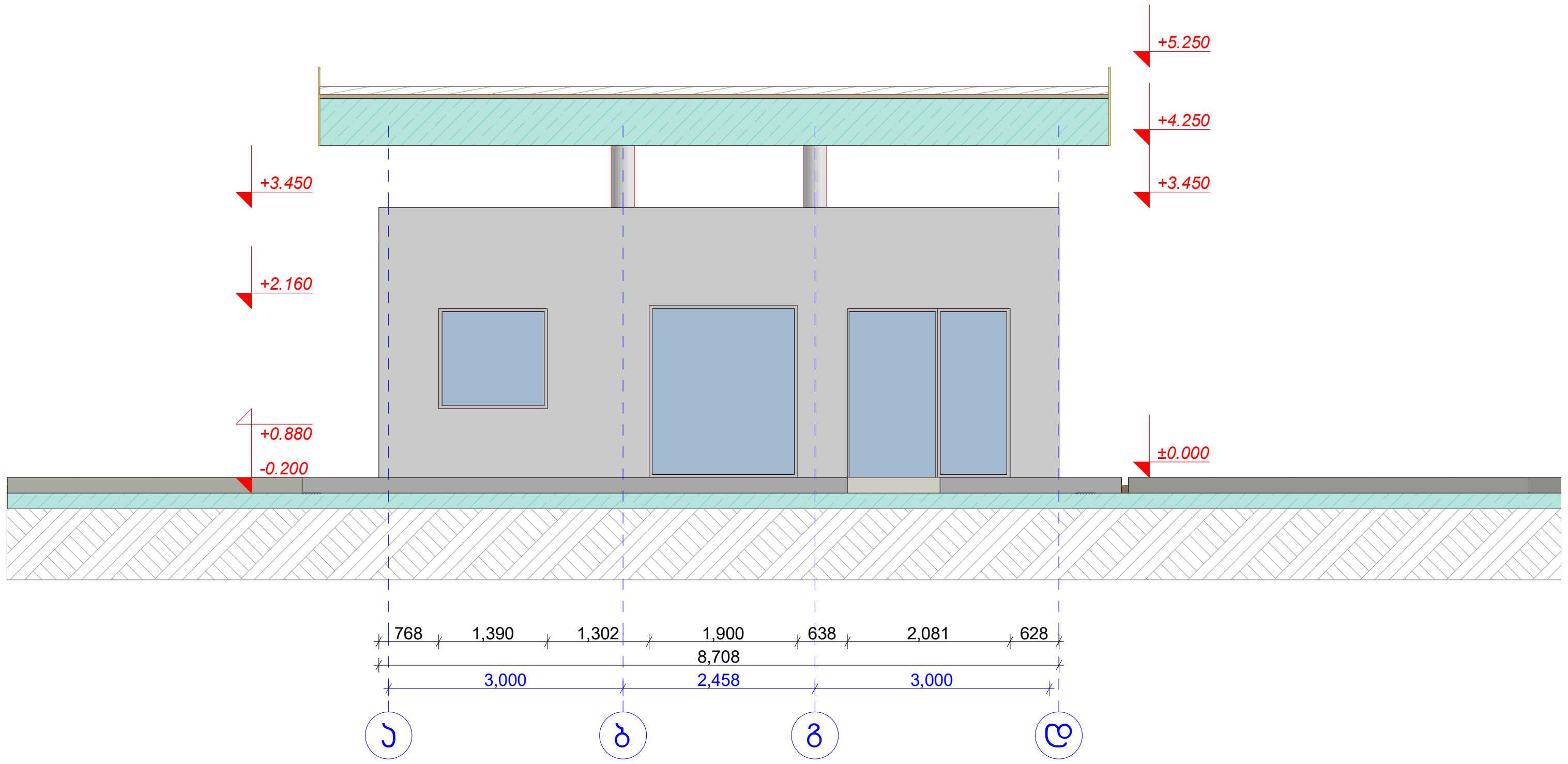

საპროექტო ფასადი ა-დ
მ 1:100

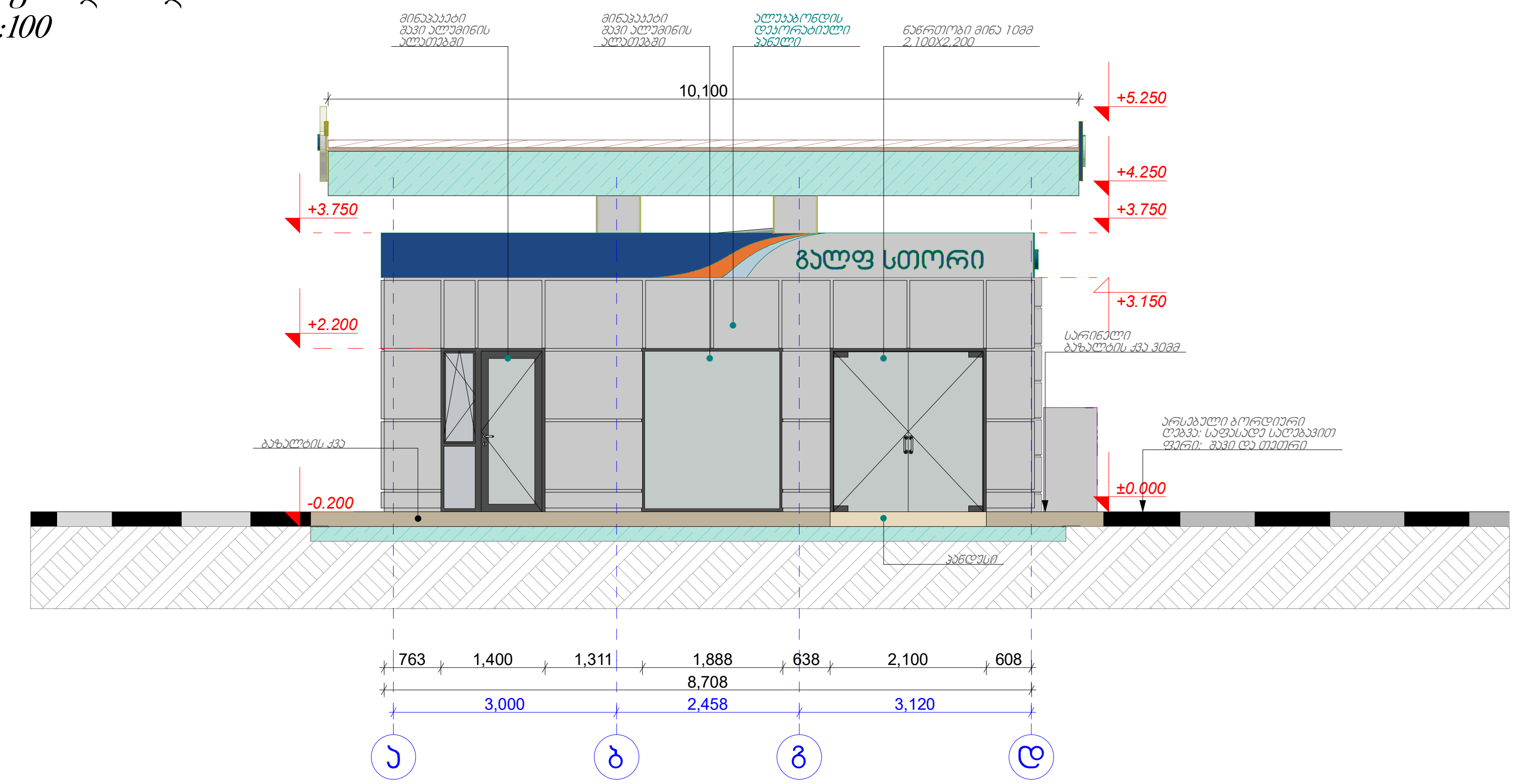

შ.პ.ს "სან პეტროლიუმ ჯორჯია"						
რ. თეთრიწყარო, სოფელი კოდაში მიმდებარე, შ.პ.ს "სან პეტროლიუმ ჯორჯია"-ს დროებით სარგებლობაში არსებულ მიწის ნაკვეთზე, არსებული ავტოგასამართი სადგურის **რეკონსტრუქციის პროექტი**					ფურცელი	17
არქიტექტორი		დ.რობაქიძე		ნახაზის დასახელება	ფურც.ზომა	A-3
შემოწმება		ი.ბახუტაშვილი		არსებული და საპროექტო ფასადი ა-დ	მასშტაბი	1:100
შემოწმება		ა.შარვაძე			თარიღი	2025წ

არსებული ფასადი 4-1
მ 1:100

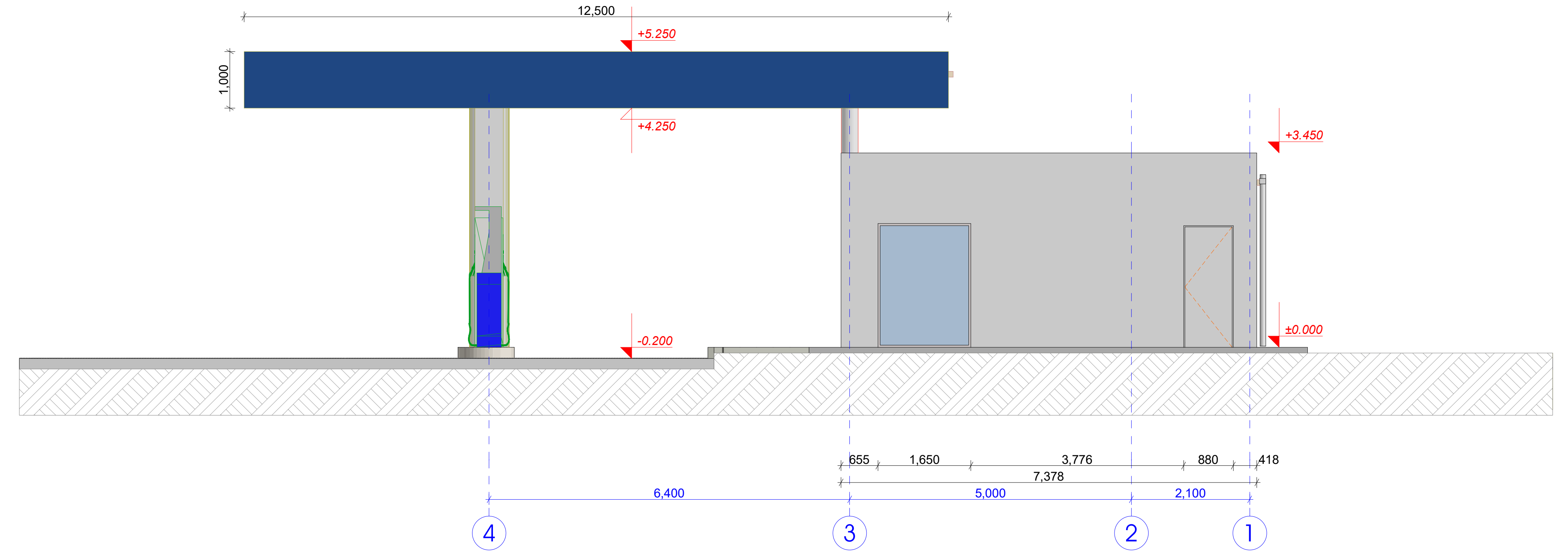

საპროექტო ფასადი 4-1ა
მ 1:100

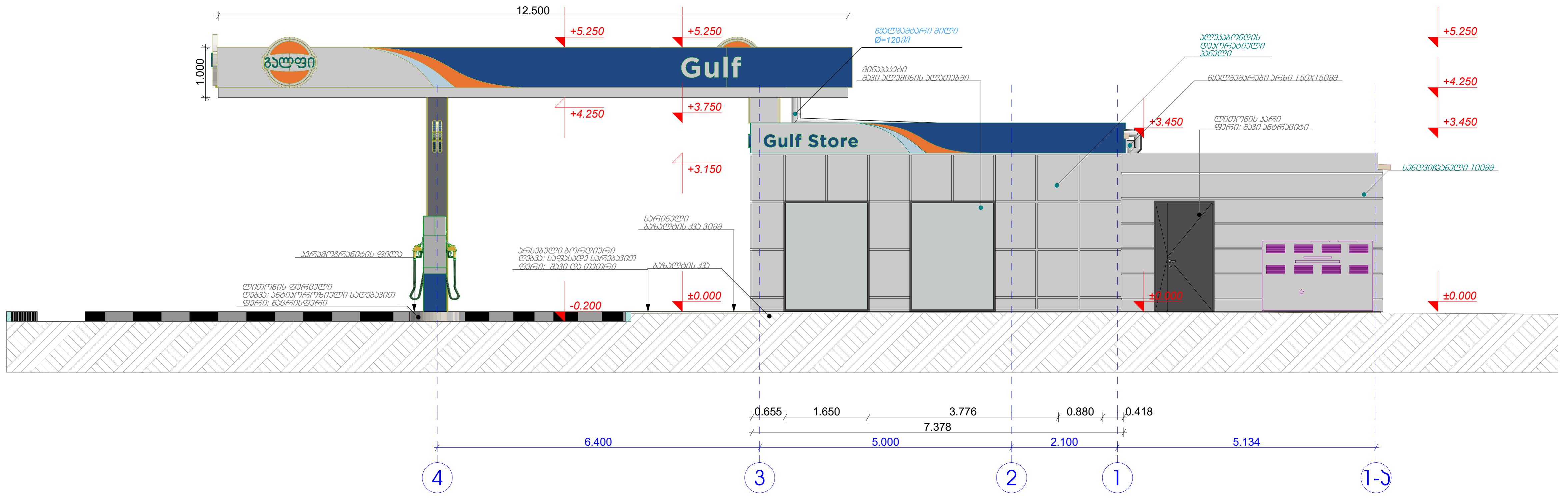

შ.პ.ს "სან პეტროლიუმ ჯორჯია"						
რ. თეთრიწყარო, სოფელი კოდაში მიმდებარე, შ.პ.ს "სან პეტროლიუმ ჯორჯია"-ს დროებით სარგებლობაში არსებულ მიწის ნაკვეთზე, არსებული ავტოგასამართი სადგურის **რეკონსტრუქციის პროექტი**					ფურცელი	18
არქიტექტორი		დ.რობაქიძე		ნახაზის დასახელება	ფურც.ზომა	A-3
შეამოწმა		ი.ბახუტაშვილი		არებული და საპროექტო ფასადი 4-1	მასშტაბი	1:100
შეამოწმა		ჯ.შარვაძე			თარიღი	2025წ

არსებული ფასადი დ-ა
მ 1:100

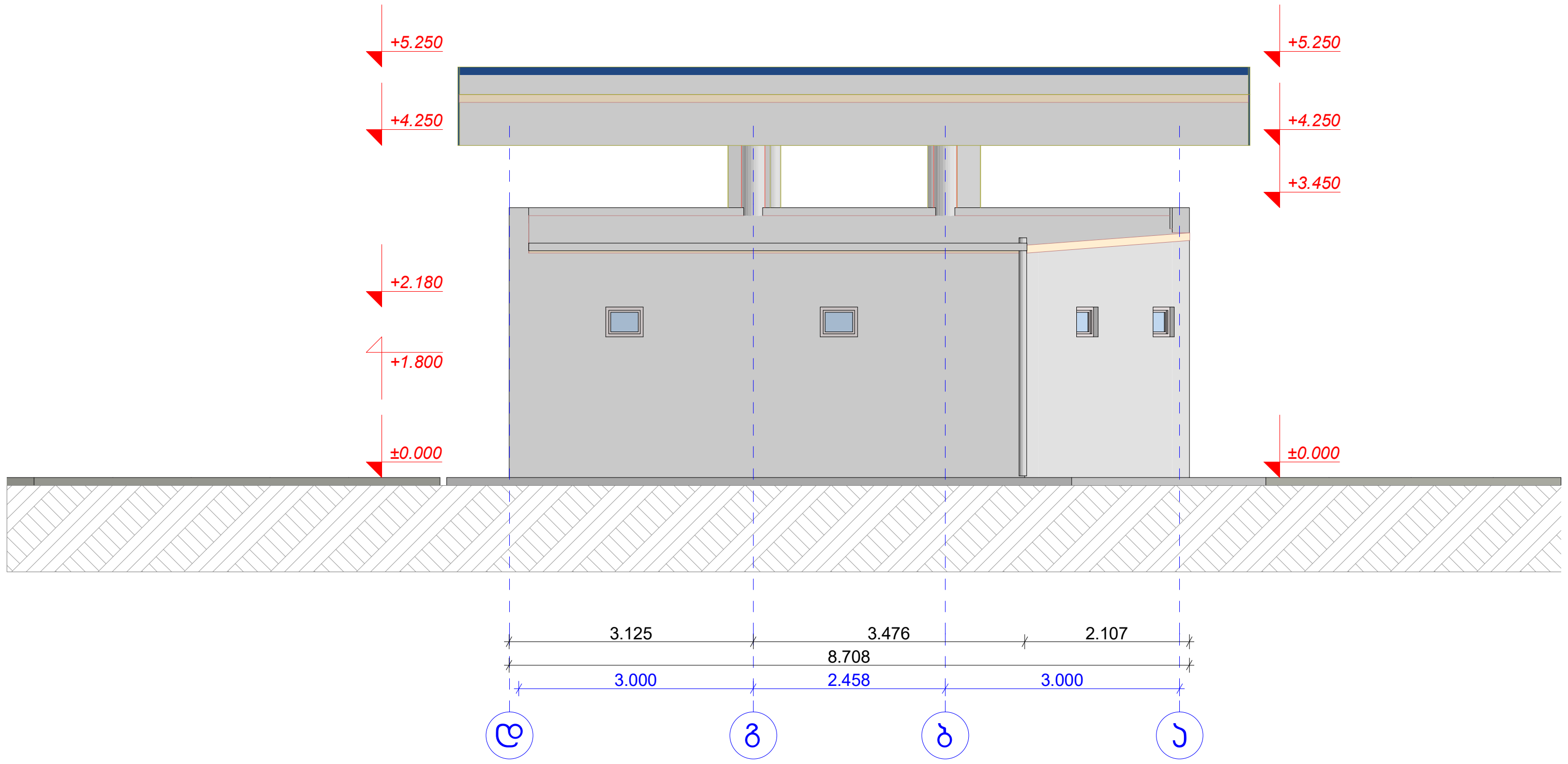

საპროექტო ფასადი დ-ა
მ 1:100

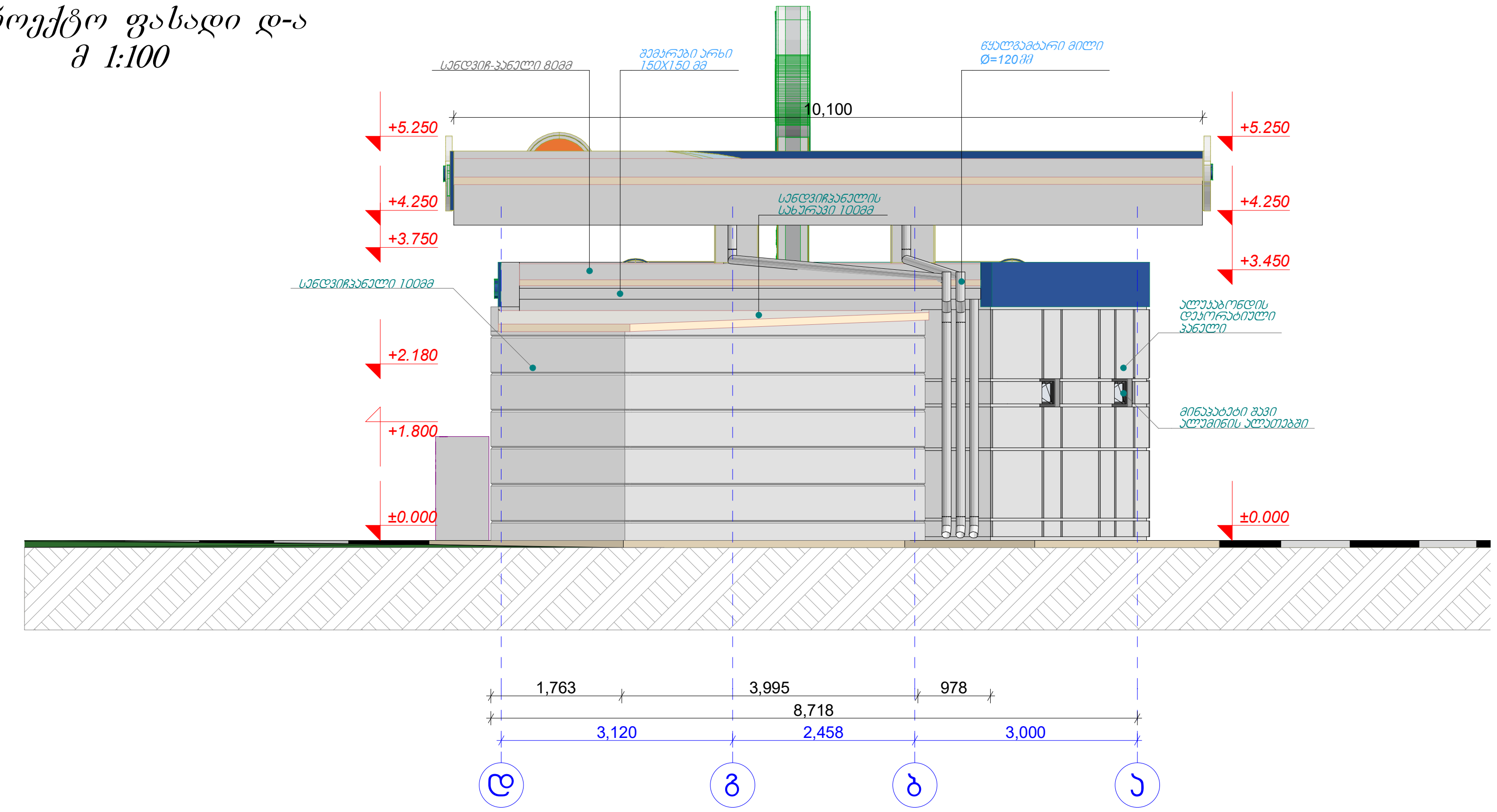

შ.პ.ს "სან პეტროლიუმ ჯორჯია"					Gulf
რ. თეთრიწყარო, სოფელი კოდაში მიმდებარე, შ.პ.ს "სან პეტროლიუმ ჯორჯია"-ს დროებით სარგებლობაში არსებულ მიწის ნაკვეთზე, არსებული ავტოგასამართი სადგურის **რეკონსტრუქციის პროექტი**				ფურცელი	19
არქიტექტორი		დ.რობაქიძე	ნახაზის დასახელება	ფურც.ზომა	A-3
შეამოწმა		ი.ბახუტაშვილი	არებული და საპროექტო ფასადი დ-ა	მასშტაბი	1:100
შეამოწმა		ა.შარვაძე		თარიღი	2025წ

არსებული ფასადი 1-4
მ 1:100

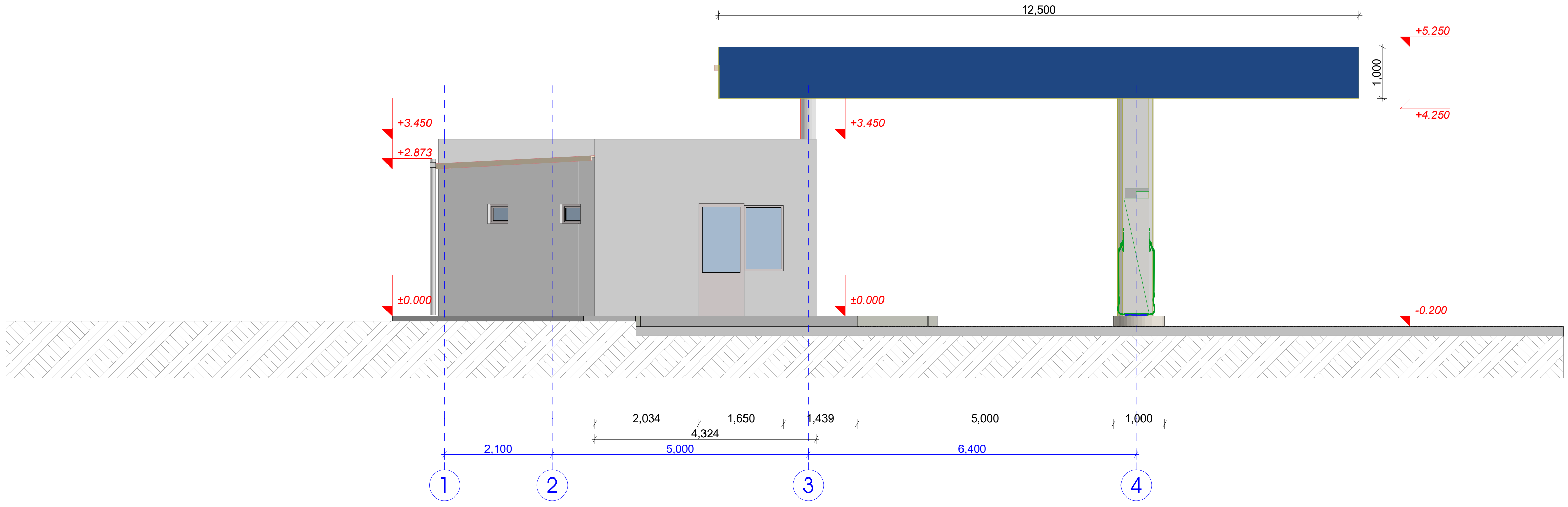

საპროექტო ფასადი 1ა-4
მ 1:100



შ.პ.ს "სან პეტროლიუმ ჯორჯია"						
რ. თეთრიწყარო, სოფელი კოდაში მიმდებარე, შ.პ.ს "სან პეტროლიუმ ჯორჯია"-ს დროებით სარგებლობაში არსებულ მიწის ნაკვეთზე, არსებული ავტოგასამართი სადგურის **რეკონსტრუქციის პროექტი**					ფურცელი	20
არქიტექტორი		დ.რობაქიძე		ნახაზის დასახელება	ფურც.ზომა	A-3
შეამოწმა		ი.ბახუტაშვილი		არებული და საპროექტო ფასადი 1-4	მასშტაბი	1:100
შეამოწმა		ქ.შარვაძე			თარიღი	2025წ

ავეჯის განაწილების სქემა
მ 1:100

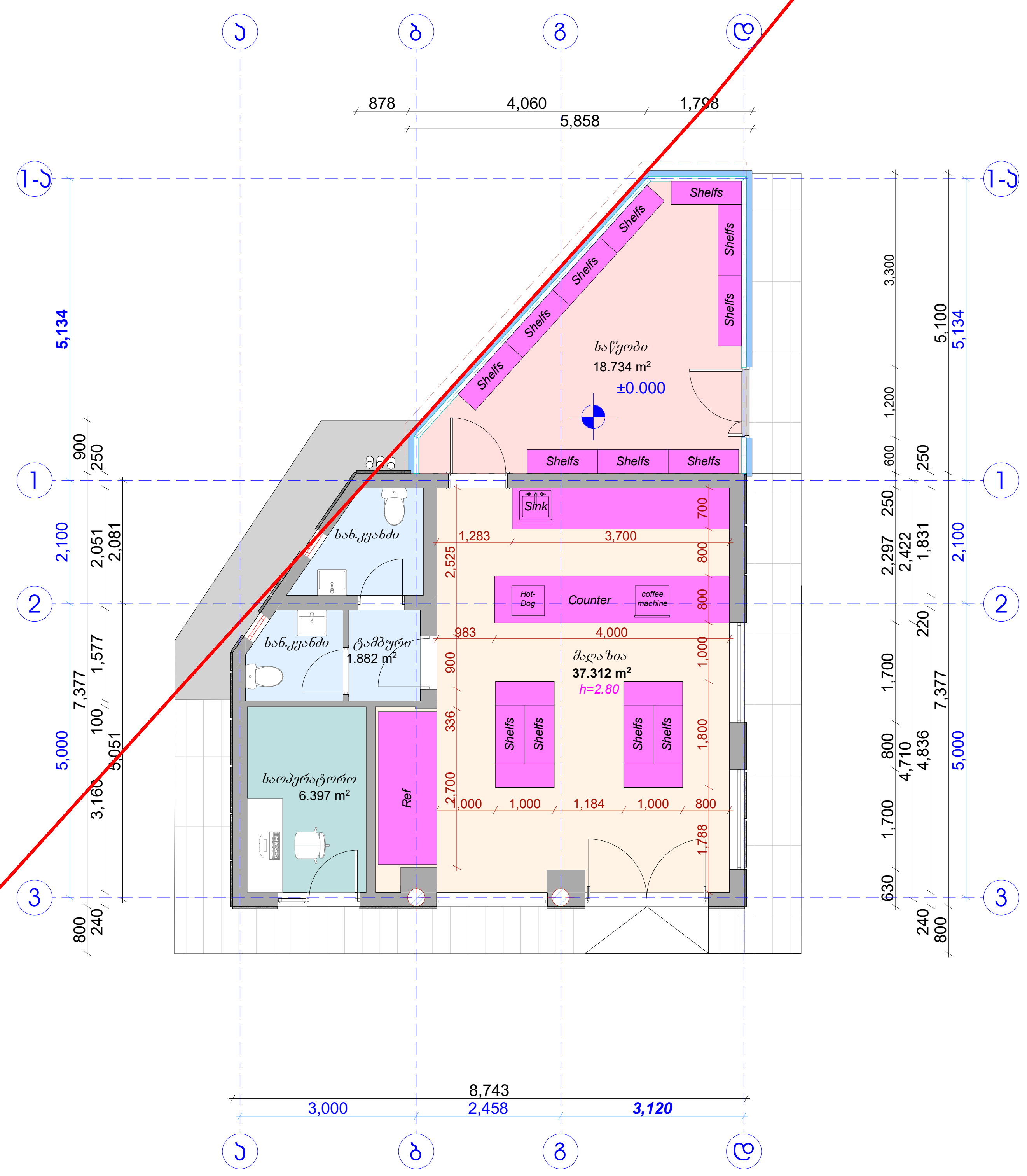

შენიშვნა:

* ავეჯის მოწყობა ხდება დამკვეთის მიერ.

* უნიტაზი, ხელსაბანი და შემრევები კატალოგის მიხედვით.

შ.პ.ს "სან პეტროლიუმ ჯორჯია"

რ. თეთრიწყარო, სოფელი კოდაში მიმდებარე,
შ.პ.ს "სან პეტროლიუმ ჯორჯია"-ს დროებით სარგებლობაში არსებულ
მიწის ნაკვეთზე, არსებული ავტოგასამართი სადგურის
რეკონსტრუქციის პროექტი

					ფურცელი	21
არქიტექტორი		დ.რობაქიძე		ნახაზის დასახელება	ფურც.ზომა	A-3
შეამოწმა		ი.ბახუტაშვილი		ავეჯის განაწილების სქემა	მასშტაბი	1:100
შეამოწმა		ჯ.შარვაძე			თარიღი	2025წ

იატაკის მოწყობის სქემა
მ 1:100

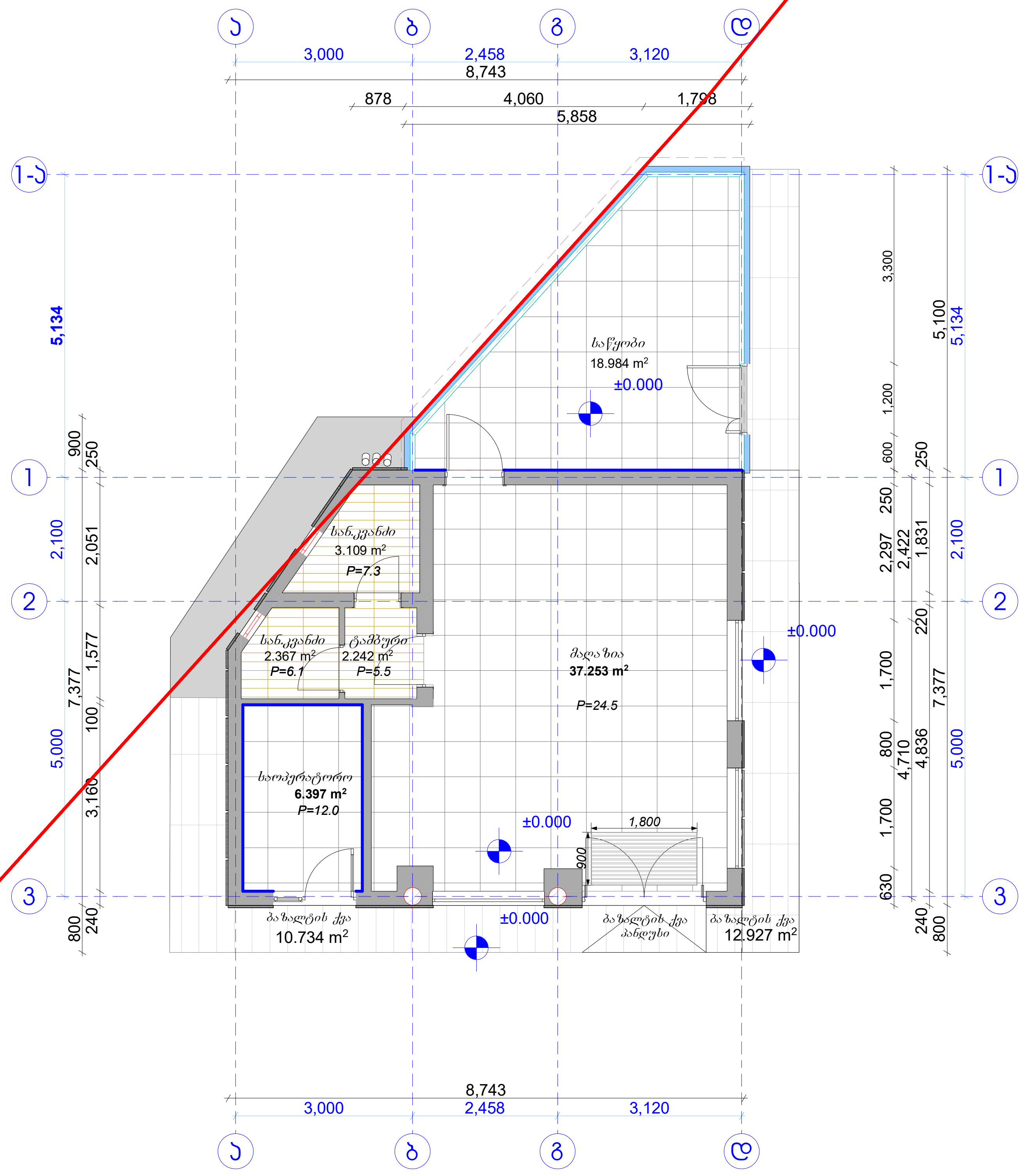

შენიშვნა:

* კერამო-გრანიტის მოწყობა ხდება კატალოგის მიხედვით.
* სარინელი და პანდუსები მოპირკეთებულია ბაზალტის ქვით 30მმ.
* კერ.გრანიტის (Nord Gold DS-D3650/15x6) მოპირკეთება ხდება მხოლოდ სან. კვანძის იატაკზე და თაბაშირ-მუყაოს ტიხარზე.

ჩაშენებული ფეხსაწმენდი

ნიმუში:

150X90სმ

ექპლიკაცია:

კერ.გრანიტის პლინტუსი

ბაზალტის ქვა 300X1000მმ

კერ. ფილა 150X600მმ

P= პერიმეტრი

შ.პ.ს "სან პეტროლიუმ ჯორჯია"

რ. თეთრიწყარო, სოფელი კოდაში მიმდებარე,
შ.პ.ს "სან პეტროლიუმ ჯორჯია"-ს დროებით სარგებლობაში არსებულ
მიწის ნაკვეთზე, არსებული ავტოგასამართი სადგურის
რეკონსტრუქციის პროექტი

				ფურცელი	22
არქიტექტორი		დ.რობაქიძე	ნახაზის დასახელება	ფურც.ზომა	A-3
შეამოწმა		ი.ბახუტაშვილი	იატაკის მოწყობის სქემა	მასშტაბი	1:100
შეამოწმა		კ.შარვაძე		თარიღი	2025წ

კედლების მოწყობის სქემა
მ 1:100

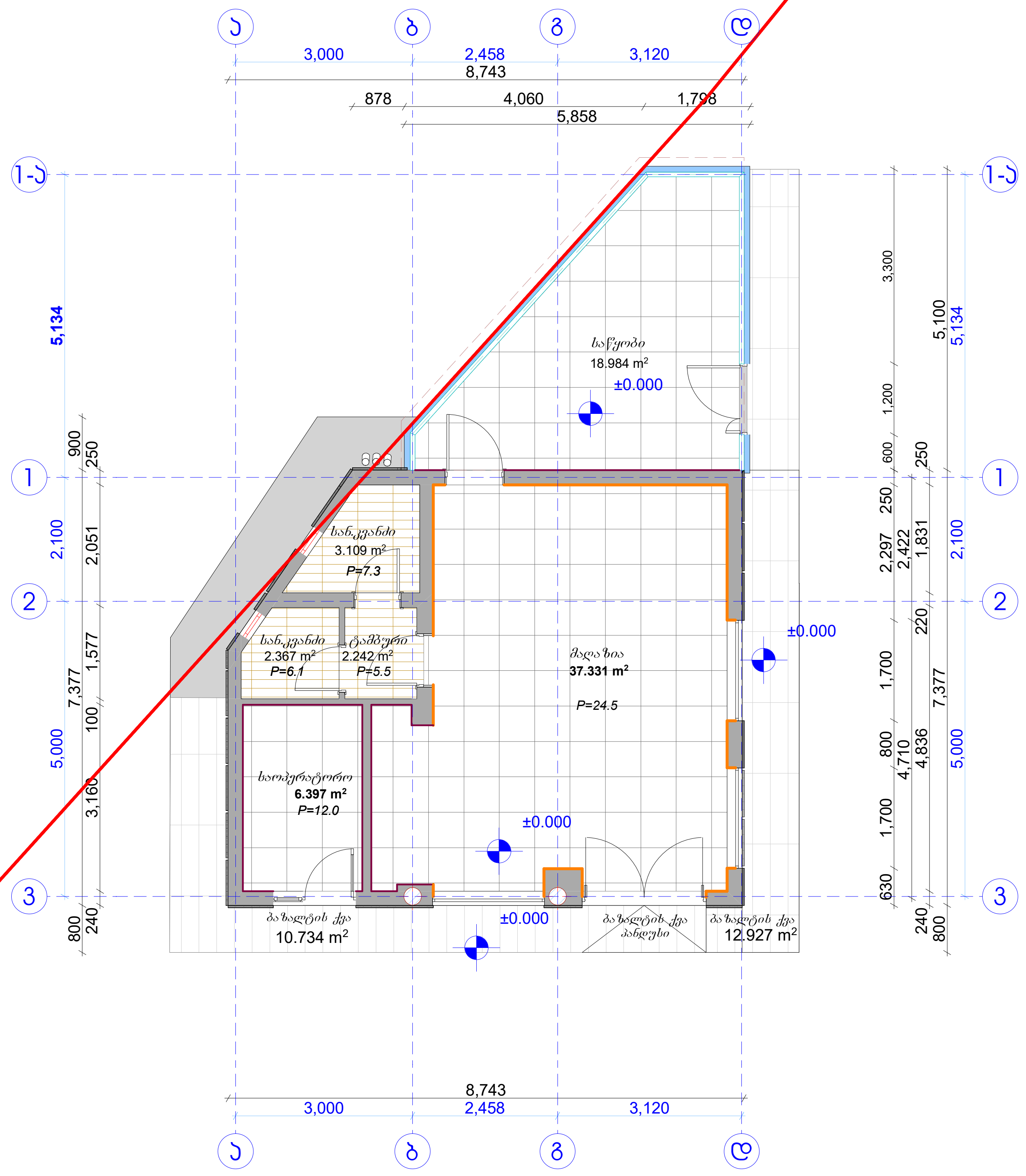

შენიშვნა:

* მაღაზიის სივრცეში კედლები მოპირკეთებულია დეკორატიული აგურით.
* კერ.გრანიტის (Nord Gold DS-D3650/15x60) მოპირკეთება ხდება მხოლოდ უნიტაზის მხარეს **ვერტიკალურად.**
* კერამიკული ფილის (Seranova Repsody White 30X60) მიკვრა ხდება კედლებზე **ვერტიკალურად**

ექსპლიკაცია: დეკორატიული აგური (კატალოგის მიხედვით)

თეთრი საღებავი (კატალოგის მიხედვით)

შ.პ.ს "სან პეტროლიუმ ჯორჯია"

რ. თეთრიწყარო, სოფელი კოდაში მიმდებარე,
შ.პ.ს "სან პეტროლიუმ ჯორჯია"-ს დროებით სარგებლობაში არსებულ
მიწის ნაკვეთზე, არსებული ავტოგასამართი სადგურის
რეკონსტრუქციის პროექტი

არქიტექტორი	დ.რობაქიძე	ნახაზის დასახელება	ფურცელი: 23
შეამოწმა	ი.ბახუტაშვილი	კედლების მოწყობის სქემა	ფურც.ზომა: A-3
შეამოწმა	ჯ.შარვაძე		მასშტაბი: 1:100
			თარიღი: 2025წ

ჭერის მოწყობის სქემა
მ 1:100

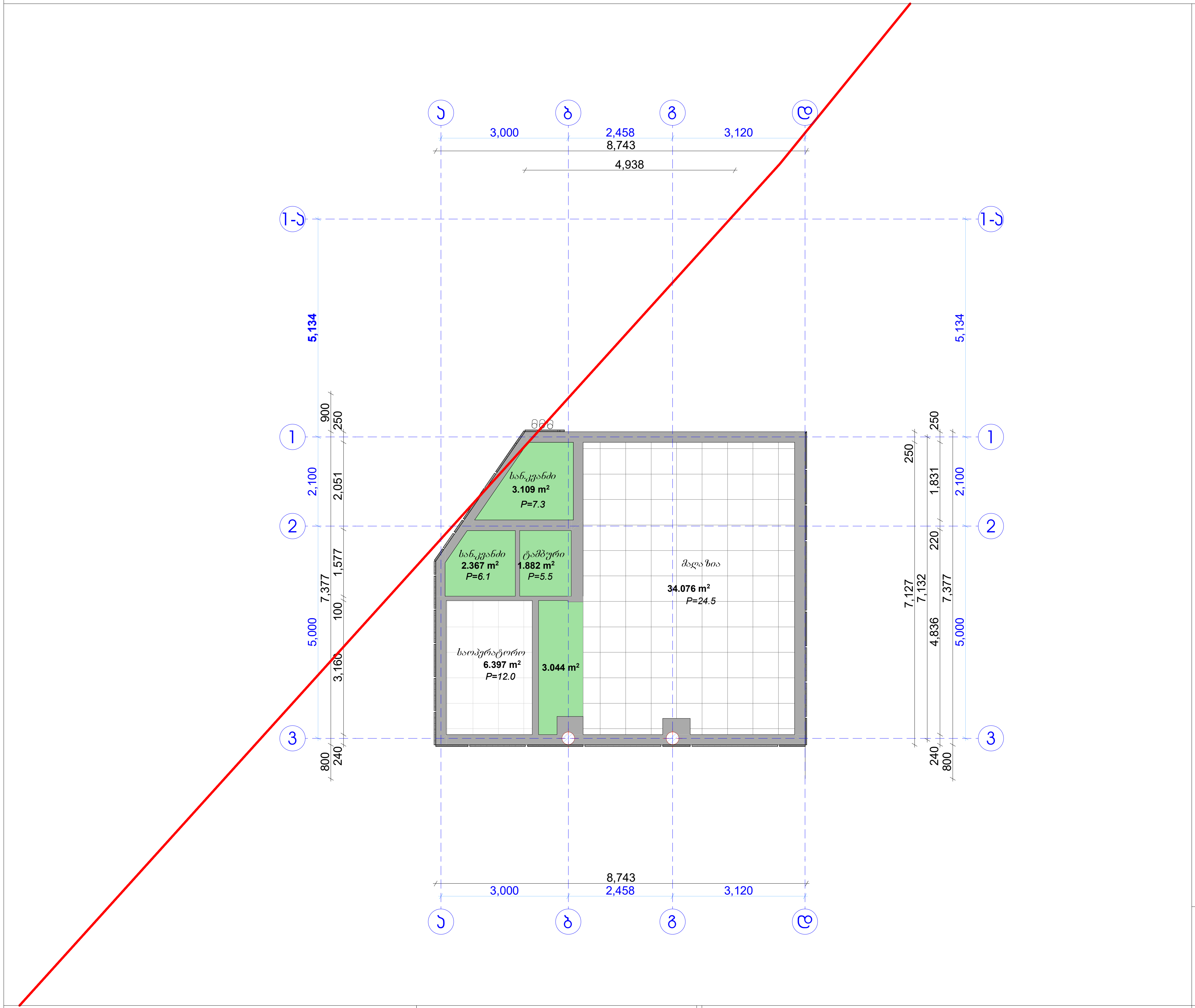

შენიშვნა:

* საწყობის ჭერი და სახურავი წარმოადგენს სენდვიჩპანელის 50მმ-იან ფილას.
* მაცივრის ნიშა h=2.80მ (იღებება თეთრი ფერის საღებავით კატალოგის მიხედვით).
* ჭერის დათბუნებულია 10სმ მინერალური ბამბით.

არმსტრონგის ჭერი

ნიმუში:



ექსპლიკაცია:

თაბაშირ-მუყაო (ნესტგამძლე) ფერი: თეთრი	
არმსტრონგის ჭერი ფერი: ანტრაციტი (მაღაზია)	
არმსტრონგის ჭერი ფერი: თეთრი	

შ.პ.ს "სან პეტროლიუმ ჯორჯია"

რ. თეთრიწყარო, სოფელი კოდაში მიმდებარე,
შ.პ.ს "სან პეტროლიუმ ჯორჯია"-ს დროებით სარგებლობაში არსებულ
მიწის ნაკვეთზე, არსებული ავტოგასამართი სადგურის
რეკონსტრუქციის პროექტი

					ფურცელი	24
არქიტექტორი		დ.რობაქიძე		ნახაზის დასახელება	ფურც.ზომა	A-3
შეამოწმა		ი.ბახუტაშვილი		ჭერის მოწყობის სქემა	მასშტაბი	1:100
შეამოწმა		ჯ.შარვაძე			თარიღი	2025წ

კარ-ფანჯრების მოწყობის სქემა
მ 1:100

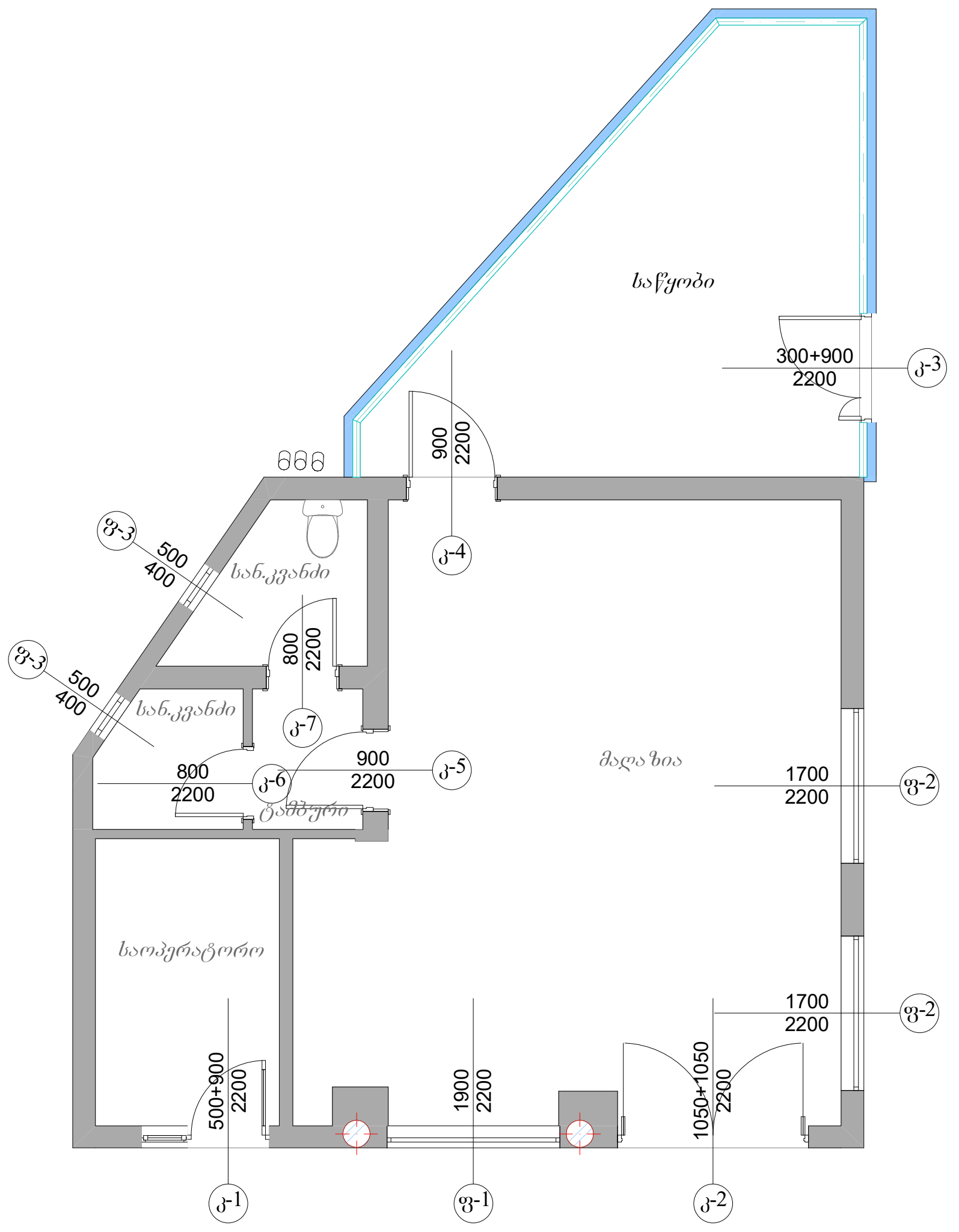

კარ-ფანჯრების სპეციფიკაცია
მ 1:50

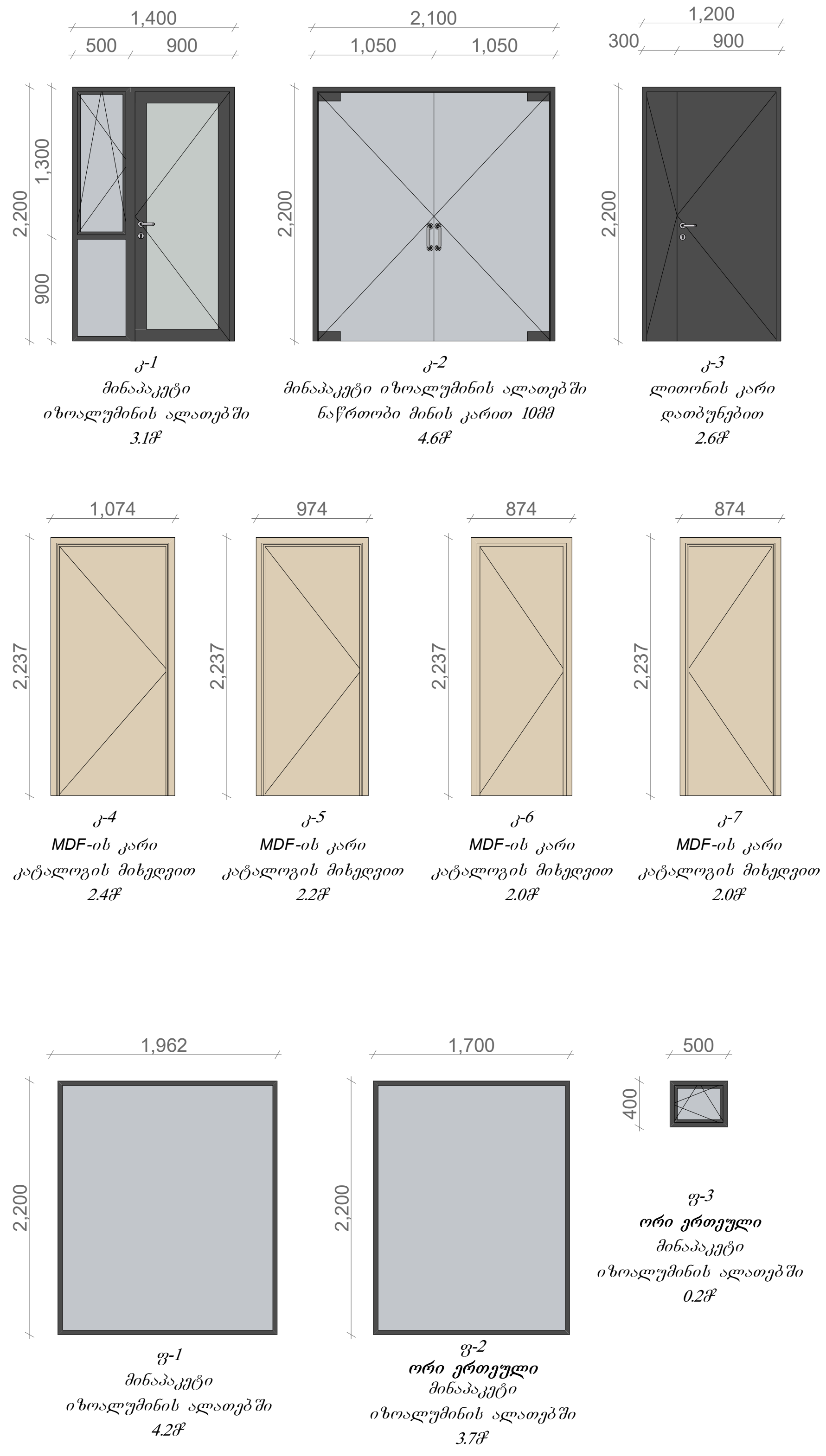

შენიშვნები:

* ზომები მოცემულია მილიმეტრებში.

* MDF_ის კარის ზომები და მოცულობა მოცემულია კარის საპირეების ჩათვლით.

შენიშვნები:

* საპროექტო შენობაში MDF-ის კარის მოწყობა ხდება კატალოგის მიხედვით.
* მაღაზიის მთავარი კარის მოწყობა ხდება კატალოგის მიხედვით.
* საწყობის ლითონის კარი იღებება ანტიკოროზიული საღებავით. (შავი ანტრაციტი).

MDF_ის კარის ნიმუში

შესასვლელი მინის კარი

1. მზადდება ნაწრთობი 10 მმ-იანი მინით;
2. ჩარჩოს გარეშე;
3. ქვედა ჩამკეტი მექანიზმით;
4. მაღალი ხარისხის გერმანული ანჯამებით;
5. რეგულირებადი მექანიზმები და საკეტები ROTTO-ს ფირმის;
6. საიზოლაციო რეზინებით;

შ.პ.ს "სან პეტროლიუმ ჯორჯია"					
რ. თეთრიწყარო, სოფელი კოდაში მიმდებარე, შ.პ.ს "სან პეტროლიუმ ჯორჯია"-ს დროებით სარგებლობაში არსებულ მიწის ნაკვეთზე, არსებული ავტოგასამართი სადგურის **რეკონსტრუქციის პროექტი**				ფურცელი	25
არქიტექტორი		დ.რობაქიძე	ნახაზის დასახელება	ფურც.ზომა	A-3
შეამოწმა		ი.ბახუტაშვილი	კარ-ფანჯრების სპეციფიკაცია	მასშტაბი	1:100
შეამოწმა		ა.შარვაძე		თარიღი	2025წ

ნავთობდამჭერი ფილტრი
მ 1:20

გეგმა

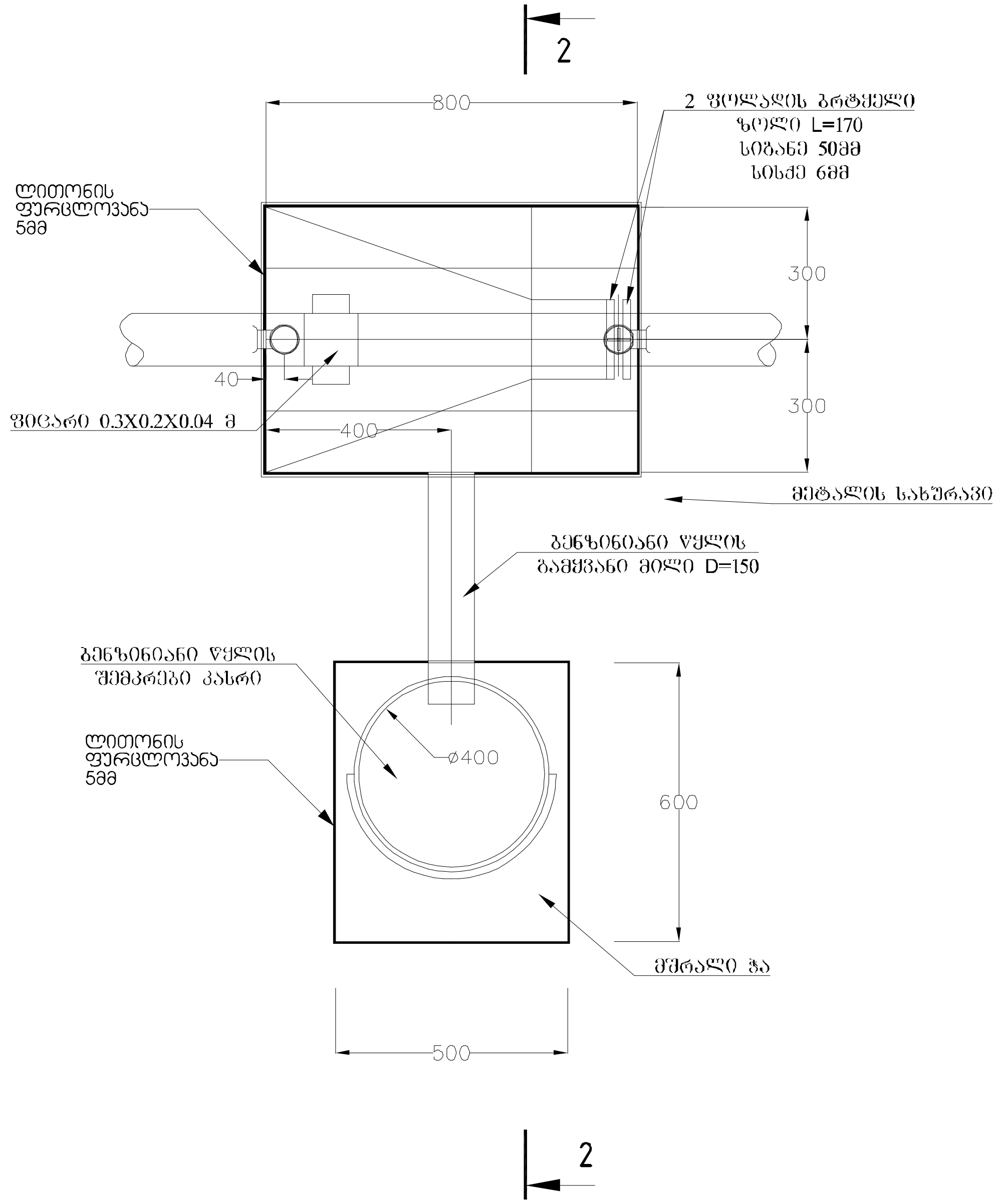

1 - 1

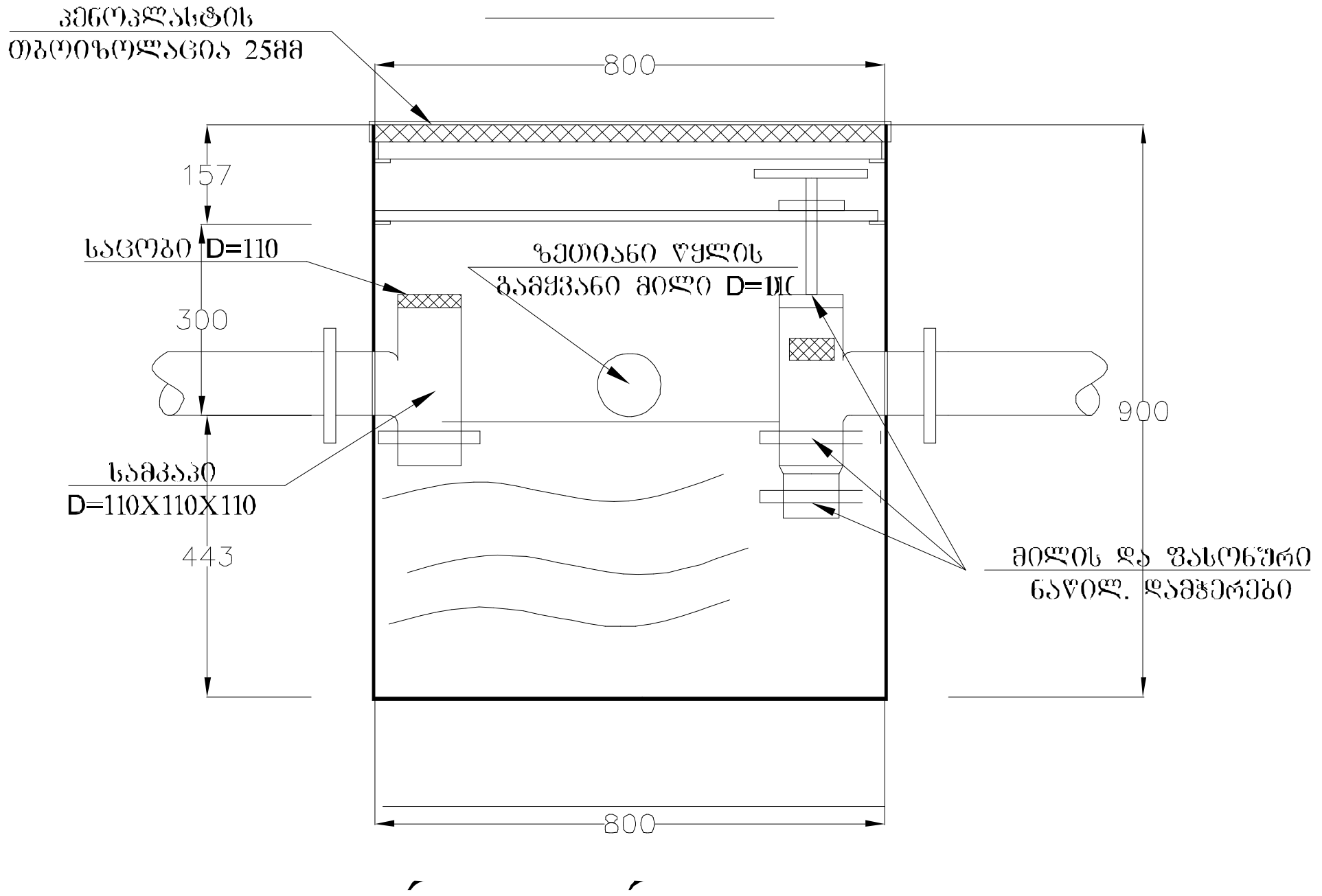

2 - 2

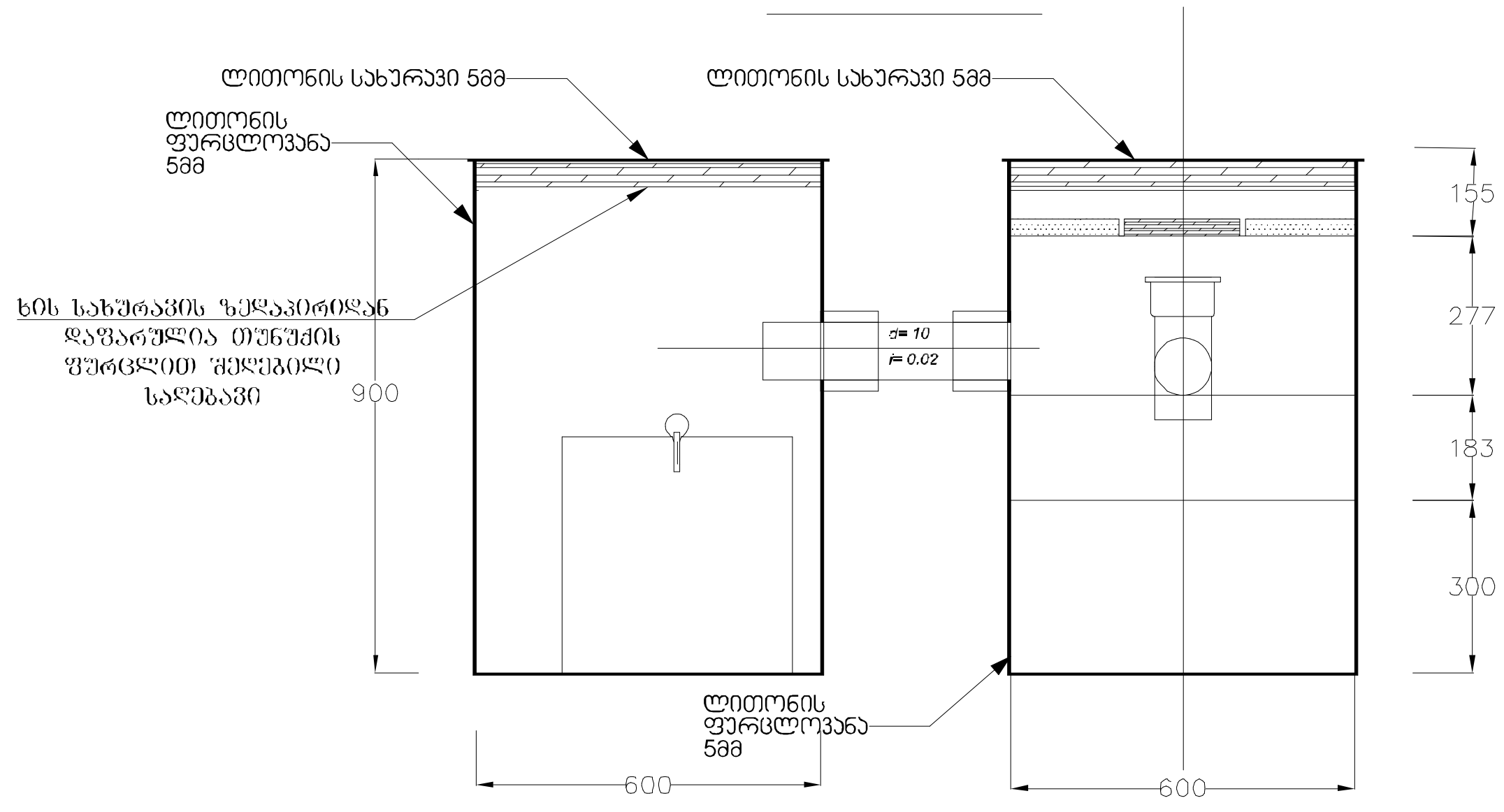

შენიშვნა

1. ზემოდან ბენზინდამჭერს საჭიროა დაეფაროს მეტალის (ხუფი) 1მმ სისქის სახურავი ორი სახელურით . ატმოსფერული ნალექებისგან დასაცავად თბოიზოლაციის მიზნით სახურავს საჭიროა მიეკრას 25 სმ სისქის პენოპლასტი

შ.პ.ს "სან პეტროლიუმ ჯორჯია"						
რ. თეთრიწყარო, სოფელი კოდაში მიმდებარე, შ.პ.ს "სან პეტროლიუმ ჯორჯია"-ს დროებით სარგებლობაში არსებულ მიწის ნაკვეთზე, არსებული ავტოგასამართი სადგურის **რეკონსტრუქციის პროექტი**					ფურცელი	26
არქიტექტორი		დ.რობაქიძე		ნახაზის დასახელება	ფურც.ზომა	A-3
შეამოწმა		ი.ბახუტაშვილი		ნავთობდამჭერი ფილტრი	მასშტაბი	1:20
შეამოწმა		ჯ.შარვაძე			თარიღი	20256

ჰერმეტული ჭის სქემატური ნახაზი
მ 1:50

ლითონის
თავსახური 3მმ

ლითონის
ფურცლოვანა
5მმ

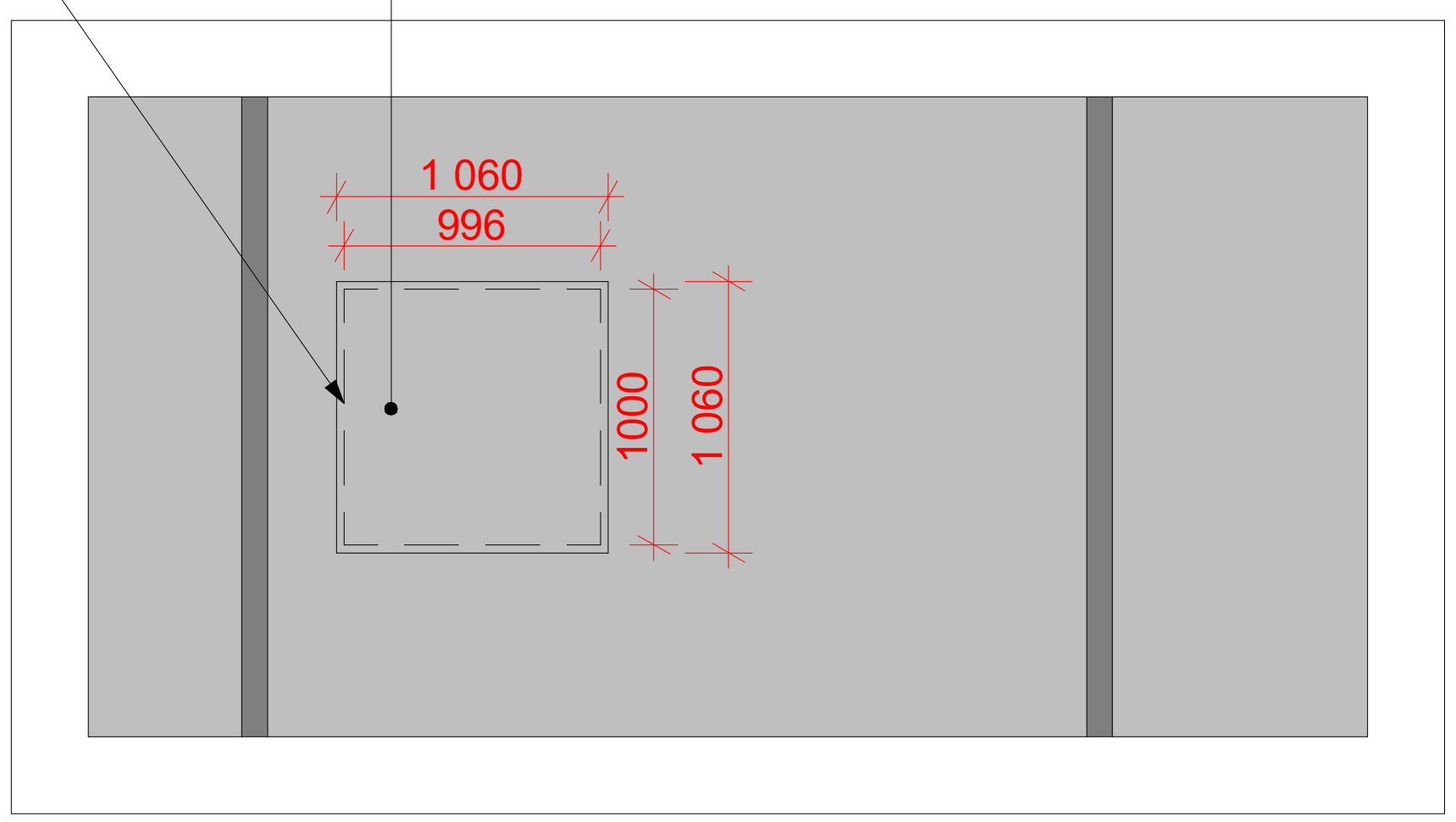

ლითონის
თავსახური 3მმ

ლითონის
ფურცლოვანა
5მმ

არსებული
რეზერვუარი

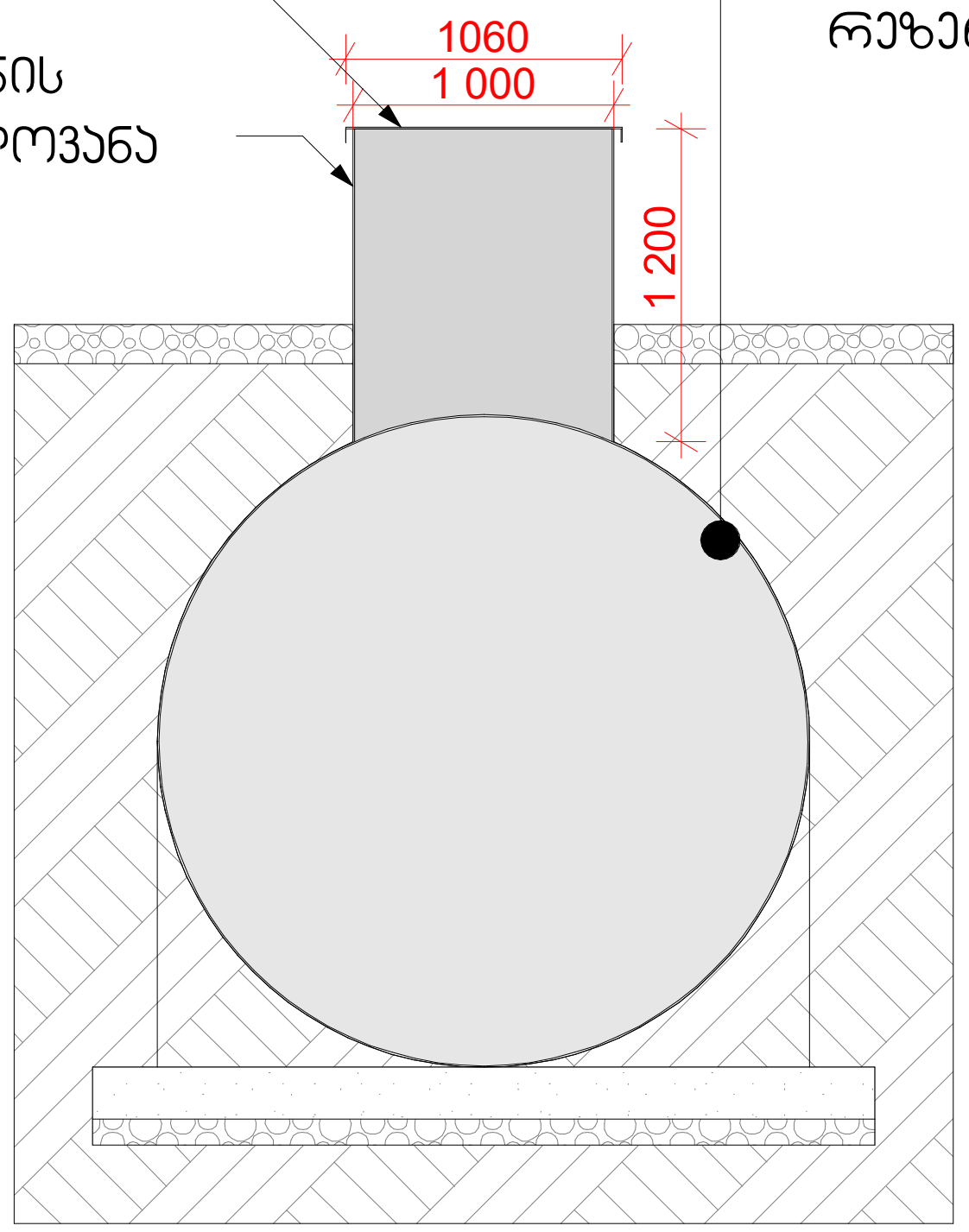

ლითონის
თავსახური 3მმ

ლითონის
ფურცლოვანა
5მმ

არსებული
რეზერვუარი

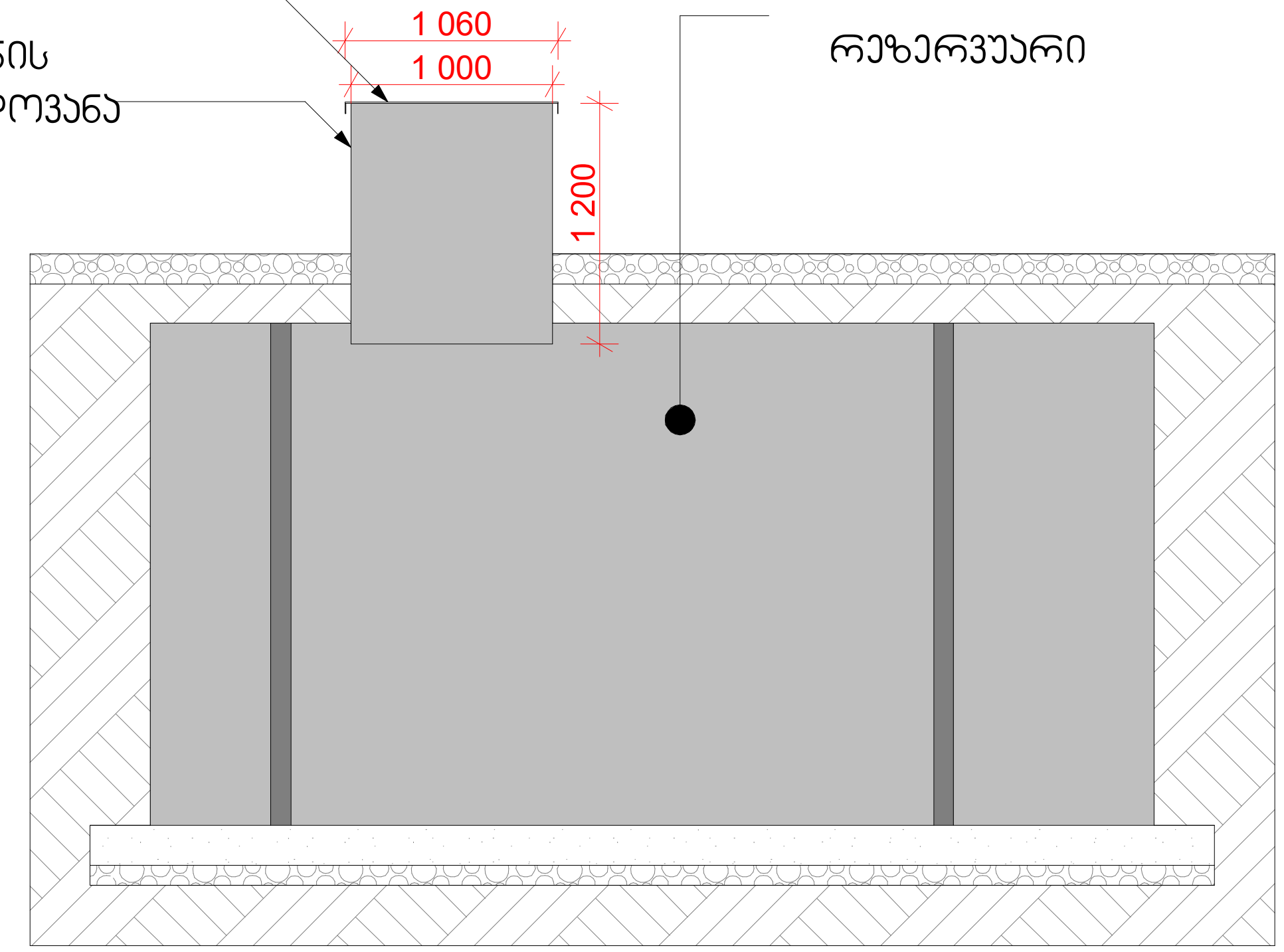

ლითონის
თავსახური 3მმ

არსებული
რეზერვუარი

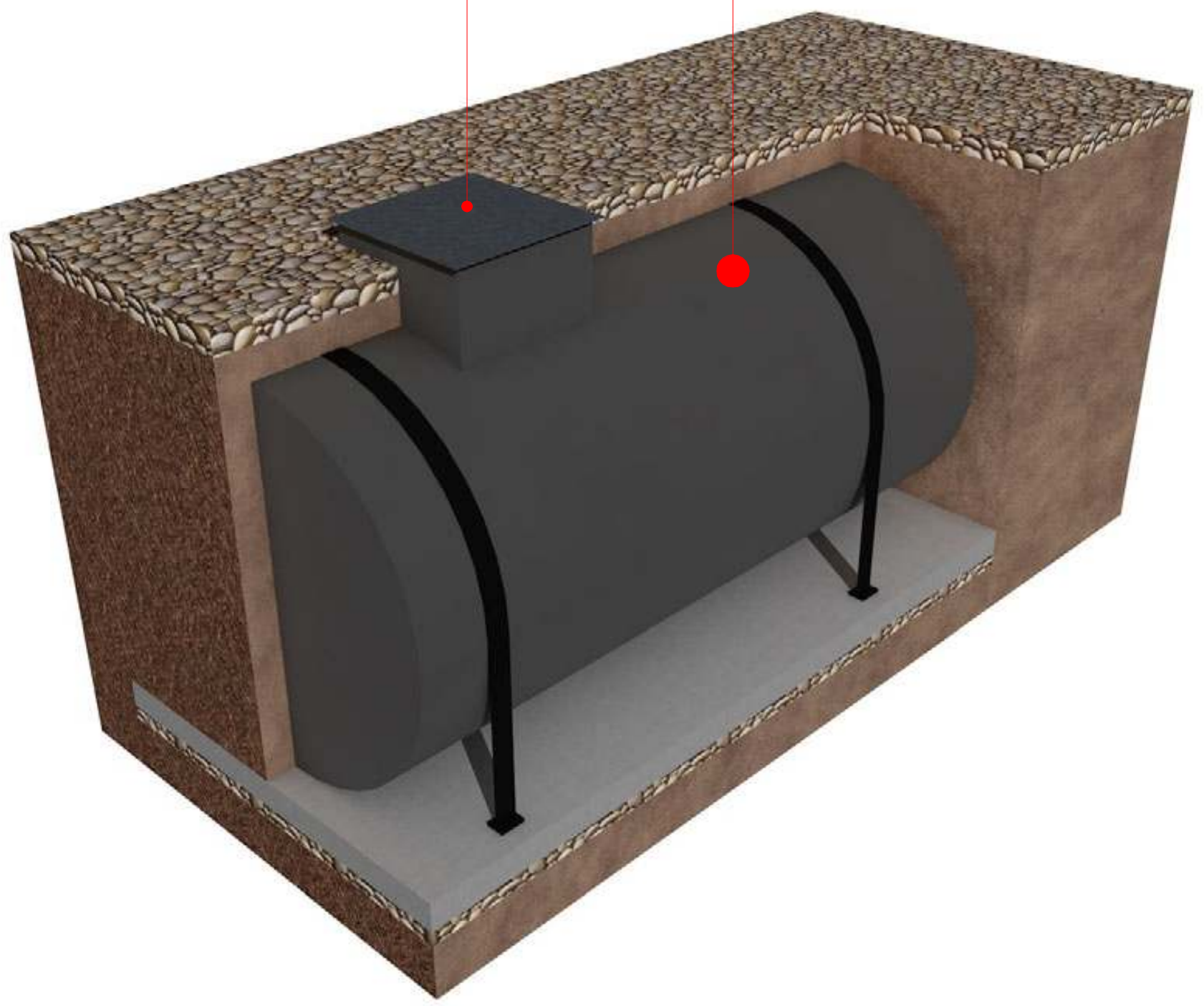

შ.პ.ს "სან პეტროლიუმ ჯორჯია"						
რ. თეთრიწყარო, სოფელი კოდაში მიმდებარე, შ.პ.ს "სან პეტროლიუმ ჯორჯია"-ს დროებით სარგებლობაში არსებულ მიწის ნაკვეთზე, არსებული ავტოგასამართი სადგურის **რეკონსტრუქციის პროექტი**					ფურცელი	27
არქიტექტორი		დ.რობაქიძე		ნახაზის დასახელება	ფურც.ზომა	A-3
შეამოწმა		ი.ბახუტაშვილი		რეზერვუარის ჭა (ნიმუში)	მასშტაბი	1:50
შეამოწმა		ა.შარვაძე			თარიღი	20256

სავიზიტო სურათები №1

შ.პ.ს "სან პეტროლიუმ ჯორჯია"						
რ. თეთრიწყარო, სოფელი კოდაში მიმდებარე, შ.პ.ს "სან პეტროლიუმ ჯორჯია"-ს დროებით სარგებლობაში არსებულ მიწის ნაკვეთზე, არსებული ავტოგასამართი სადგურის **რეკონსტრუქციის პროექტი**					ფურცელი	28
არქიტექტორი		დ.რობაქიძე		ნახაზის დასახელება	ფურც.ზომა	A-3
შემოწმა		ი.ბახუტაშვილი		სავიზიტო სურათები №1	მასშტაბი	*
შემოწმა		ჯ.შარვაძე			თარიღი	20256

სავიზიტო სურათი
№2

შ.პ.ს "სან პეტროლიუმ ჯორჯია"						
რ. თეთრიწყარო, სოფელი კოდაში მიმდებარე, შ.პ.ს "სან პეტროლიუმ ჯორჯია"-ს დროებით სარგებლობაში არსებულ მიწის ნაკვეთზე, არსებული ავტოგასამართი სადგურის **რეკონსტრუქციის პროექტი**					ფურცელი	29
არქიტექტორი		დ.რობაქიძე		ნახაზის დასახელება	ფურც.ზომა	A-3
შეამოწმა		ი.ბახუტაშვილი		სავიზიტო სურათი №2	მასშტაბი	*
შეამოწმა		კ.შარვაძე			თარიღი	2025წ

სავიზიტო სურათი
№3

შ.პ.ს "სან პეტროლიუმ ჯორჯია"

რ. თეთრიწყარო, სოფელი კოდაში მიმდებარე,
შ.პ.ს "სან პეტროლიუმ ჯორჯია"-ს დროებით სარგებლობაში არსებულ
მიწის ნაკვეთზე, არსებული ავტოგასამართი სადგურის
რეკონსტრუქციის პროექტი

					ფურცელი	30
არქიტექტორი		დ.რობაქიძე		ნახაზის დასახელება	ფურც.ზომა	A-3
შემოწმება		ი.ბახუტაშვილი		სავიზიტო სურათი №3	მასშტაბი	*
შემოწმება		ჯ.შარვაძე			თარიღი	2025წ