



**სოფელი ნავაისი, ჩერონის დასახლებისთვის
სატუმბო სადგურის მოწყობა**

შემოღობვის პროექტი

აღბოვი-6

თბილისი 2021

ნახაზების უწყისი		
აღნიშვნა	დასახელება	ფურც.№
1	ნახაზების უწყისი და მოკლე განმარტებითი ბარათი	ას-1
2	სიტუაციური გეგმა	ას-2
3	ტერიტორიის საკადასტრო კონტური	ას-3
4	ტერიტორიის დაკვაღვის გეგმა	ას-4
5	საპროექტო ღობის განშლები №1	ას-5
6	საპროექტო ღობის განშლები №2	ას-6
7	ღობის სექციის მუშა ნახაზი დახრილ რელიეფზე	ას-7
8	ჭიმკარი კუტიკარით	ას-8
9	ცოკოლის ზედა ნატოს ტიპის ღობის და ჭიმკარის კუტიკარით მოწყობის სამუშაოთა მოცულობები.	ას-9
მოკლე განმარტებითი ბარათი		
პროექტი შესრულებულია შპს „ჯორჯიან უოთერ ენდ ფაუნდრის ახალი მიერთებების და აბონირების სამსახურის დაკვეთის საფუძველზე. პროექტით გათვალისწინებულია სატუმბოს ტერიტორიის ახალი „ნატოს“ ტიპის მწვანე ფერის, ლითონის პანელური გალით მოწყობა, რომლის თავზეც მოეწყობა ეკლიანი მავთული სამრიბად. ღობე ეწყობა რობორც ქანობიან, ასევე კორიზონტალურ რელიეფზე საპროექტო ღობის სიბრძნეა 52.2მ, ხოლო სიმაღლე 2.4 მ;		

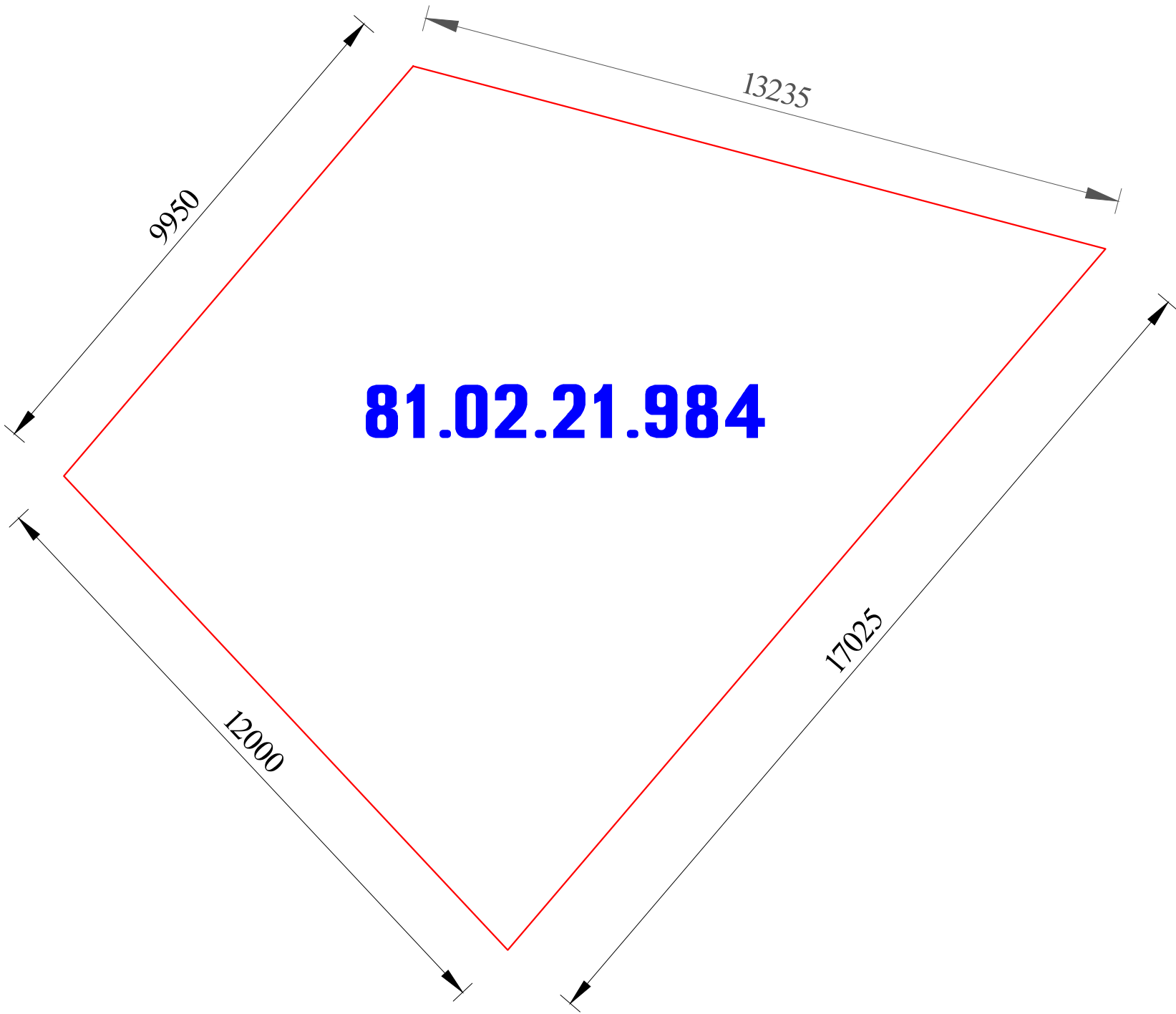
ფორმატი	სტადია	ვარიანტი
A3	მ.პ.	1
შენიშვნები:		
შენიშვნები:		
1. გშენებლობის დროს დაცული იქნას უსაფრთხოების წესები.		
დაკვეთი	მთაწმინდა-ქრწანისის გიწწწწ წმწწწ	
დაკვეთა	IN 20-0415435 IN 20-0409438	
შეწწწწწწწწ	<div><div><div></div><div>გ.პ.ს. "გორგწიან უოთერ ენდ ფაუნდრი"</div><div>თბილისი, გედეა (გწიას) ჯუდეღის, №10</div><div>გაწწწწწწი ეწწწწწწწწი და გორგწიწწწწი დაგარგაწწწწი-საგორგწიწწი სამსახური</div></div></div>	
საგორგწიწწი უწწწწი	თ. საღღღა	
გორგწიწწი ხეღწწწწწწწწ	ე. გვარამაძე	
წმწწწწწ	გ. ჯაწწწიძე	
წმწწწწწ	ს. ჯარღიძე	
გორგწიწწი	სოფელი წაწწწიწი. ჩარწწწი დაწწწწწწწი საწწწწწი სადგარის მოწწწწა	
თარიღი	თაგარწწწი 2021	
წაწწწი	წაწწწწწი და მოკლე განმარტებითი ბარათი	
მასწმწაბი	ფურცელი №	ფურცღღღი
-	ას- 1	9


სიტუაციური გეგმა და საპროექტო არეალი
მ-1:2500



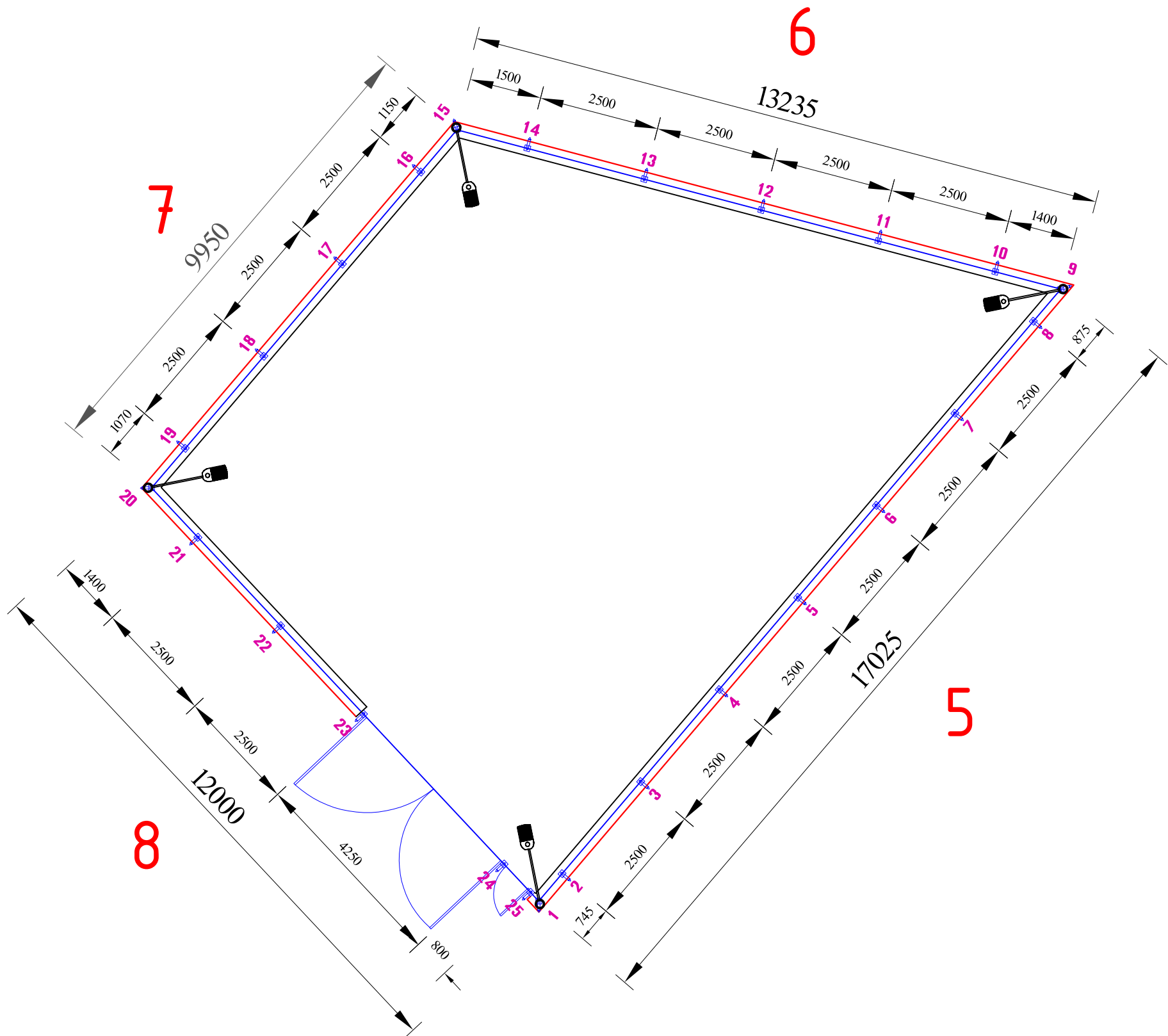
ფორმატი	სტადია	ვარიანტი
A3	მ.პ.	1
შენიშვნები:		
შენიშვნები:		
1. გშენებლობის დროს დაცული იქნას უსაფრთხოების ზონები.		
დამკვეთი	მთაწმინდა-ქრანისის გზის სანაპირო	
დამკვეთი	IN 20-0415435 IN 20-0409438	
შემსრულებელი	<div><div><div></div><div>გ.პ.ს. "გეოგრაფიული ინფორმაციის სერვისი"</div><div>თბილისი, მგ. (მზი) ჯ.უღელის, №10</div><div>გეოგრაფიული ინფორმაციის სერვისი და პროექტირების დაპროექტებული-საპროექტო სამსახური</div></div></div>	
საპროექტო უფროსი	თ. სალია	
პროექტის ხელმძღვანელი	მ. გვარამაძე	
შეასრულა	მ. ჯაფარიძე	
შეამოწმა	ს. ზარიძე	
პროექტი	სოფელი წაპკისი, ჩერონის დასახლებაში საზოგადოებრივი სადგურის მოწყობა	
თარიღი	თებერვალი 2021	
ნახაზი	სიტუაციური გეგმა	
მასშტაბი	ფურცელი №	ფურცლები
-	ას- 2	9

გენგეგმა საპროექტო საზღვრო საღებურის - წითელ ხაზებთან
(საკადასტრო კონტურთან) მიმართებაში
მ - 1:100

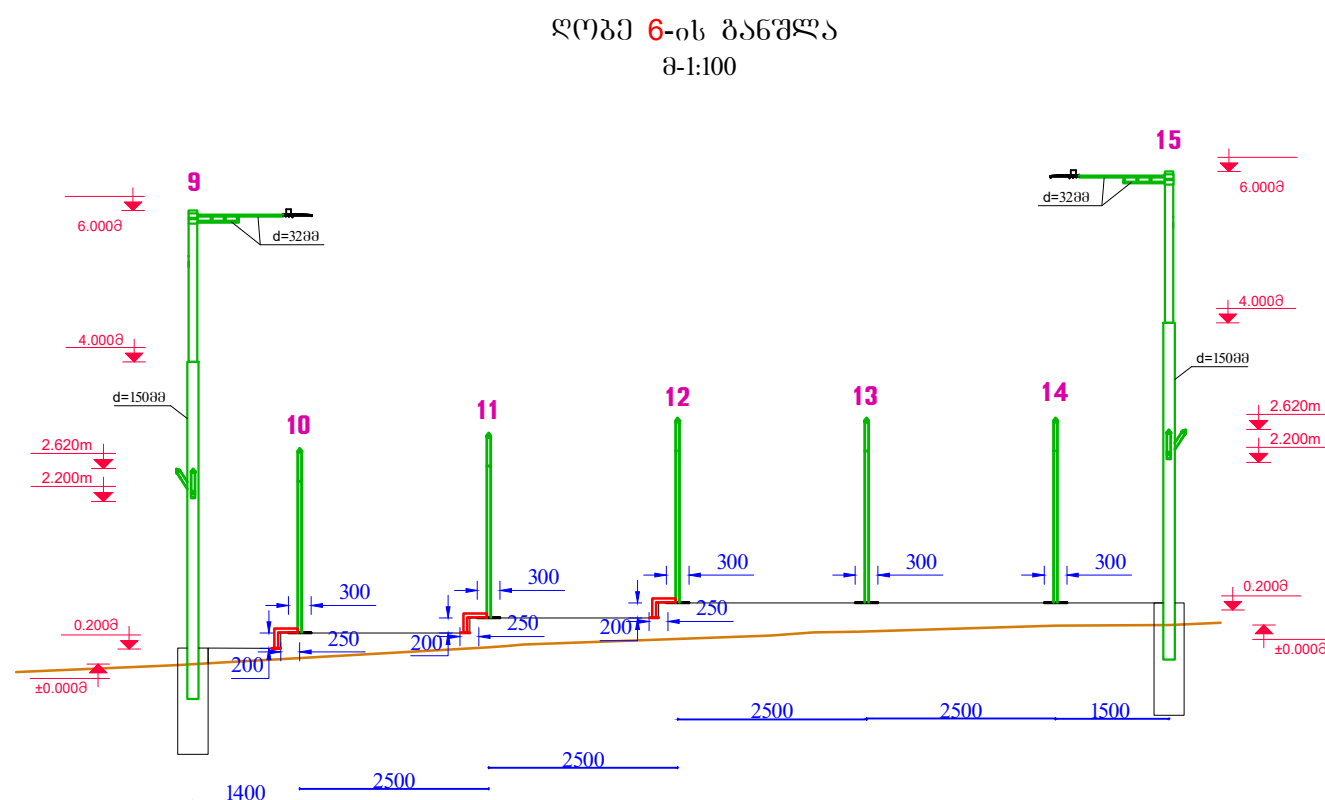
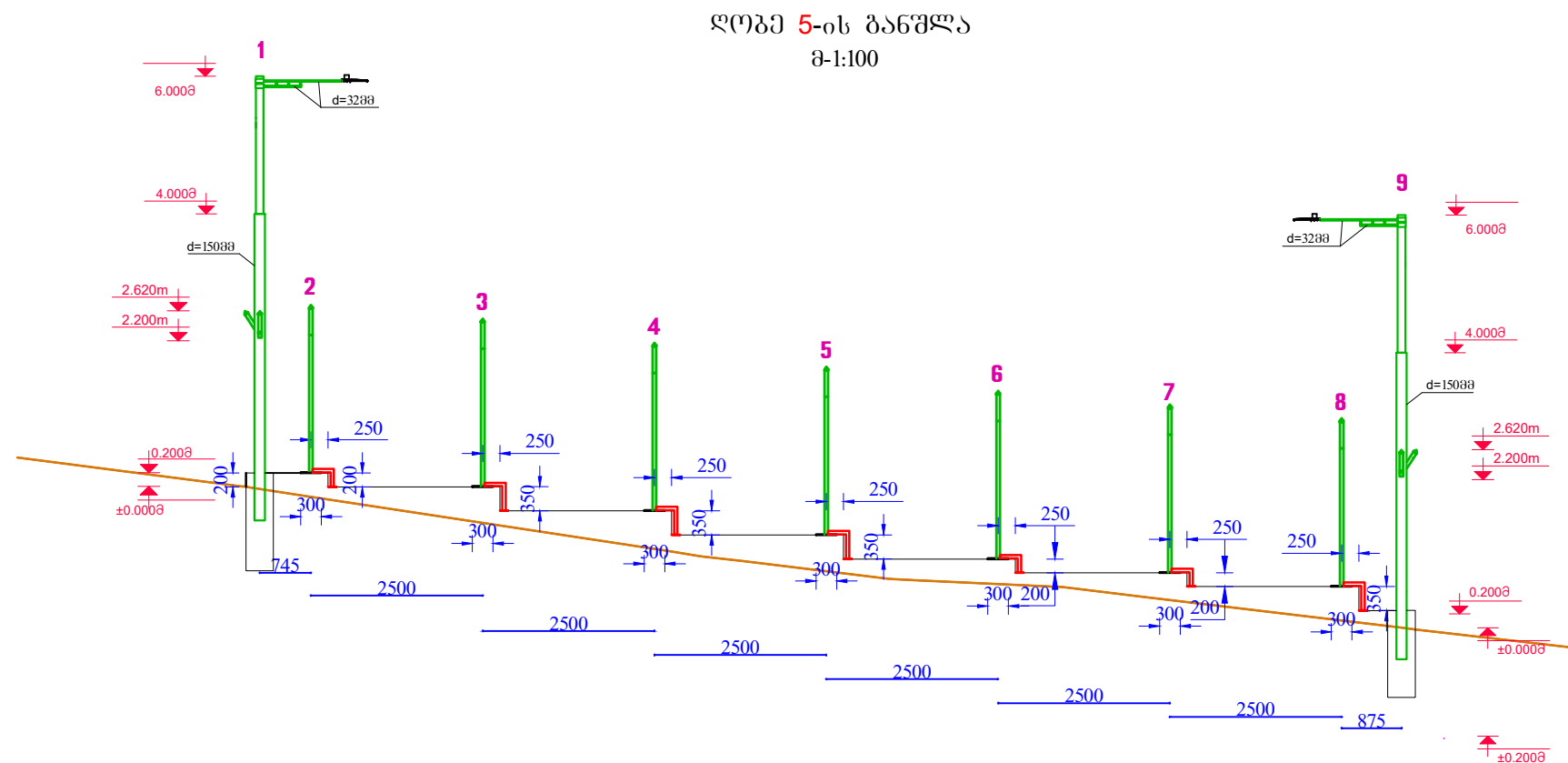


ფორმატი	სტაფია	ვარიანტი
A3	მ.პ.	1
შენიშვნები:		
— საკადასტრო კონტური		
შენიშვნები:		
1. გენგეგმის დროს დატანილი იქნას შესაფრთხილებელი წესები.		
ლაგვერდი	მთაწმინდა-ქრწმინდის გიგნის ტერიტორია	
ლაგვერდი	IN 20-0415435 IN 20-0409438	
შენიშვნები	 შ.პ.ს. "გორგინი ურთიერ ენდ ფაქტორი" თბილისი, გეგმა (მზია) გუგულის, №10 გენგეგმა ექსპერტიზის და პროექტირების დაპარტამენტი-საპროექტო სამსახური	
საპროექტოს უფროსი	თ. სალია	
პროექტის ხელმძღვანელი	ე. გვარამაძე	
შეასრულა	ნ. ჯაფარიძე	
შეამოწმა	ს. ზარიძე	
პროექტი	სოფელი ნავისი, ჩარონის დასახლებაში საზღვრო საღებურის გონიერება	
თარიღი	თარიღი 2021	
ნახაზი	ტერიტორიის საკადასტრო კონტური	
მასშტაბი	ფურცელი №	ფურცლები
-	ას- 3	9

ტერიტორიის დაკვალვის გეგმა
მ-1:100



ფორმატი	სტაფია	ვარიანტი
A3	მ.პ.	1
შენიშვნები:		
<div><div></div><div>საპროექტო ღრუ</div></div>		
შენიშვნები:		
1. გეგმავლობის ღრის დაცული იქნას უსაფრთხოების ზონები.		
დაკვეთი	ეთანინდა-ქრანისის ბიზნეს ცენტრი	
დაკვეთის	IN 20-0415435 IN 20-0409438	
შესრულებული	<div><div></div><div>გ.პ.ს. "გორჯინი ურთიერ ვეფ ფაფარი" თბილისი, მუდგა (მზია) ჯუღელის, №10 ბაქმიკური ექსპერტიზის და პროექტირების დაპარტამენტი-საპროექტო სამსახური</div></div>	
საპროექტის ფურცლის	თ. სალია	
პროექტის ხელმძღვანელი	მ. გვარამაძე	
შეასრულა	ნ. ჯაფარიძე	
შეამოწმა	ს. ზარიძე	
პროექტი	სოფელი ნაქიისი, ჩარონის დასახლებული საზოგადო სარეზერვის მოწყობა	
თარიღი	თებერვალი 2021	
ნახაზი	ტერიტორიის დაკვალვის გეგმა	
მასშტაბი	ფურცელი №	ფურცლები
-	ას- 4	9



ფორმატი	სტადია	პარიანტი
A3	მ.პ.	1
შენიშვნები:		
პირობითი აღნიშვნები:		
<p>საპროექტო ღობის ღვარი</p> <p>საპროექტო ღობის საფუძვრის გზის.</p>		
შენიშვნები:		
1. გზისგზავრის ღრის ღვარი იქნას უსაფრთხოების წესები.		
ლაგვითი	<p>მთაწმინდა-ქრწმინდის გზის სენბრი</p>	
ლაგვითი	<p>IN 20-0415435</p> <p>IN 20-0409438</p>	
გზისგზავრის	<p>გ.პ.ს. "გორგონ ურთიერ გვ. ფაფარი"</p> <p>თბილისი, გუგუ (გზის) გუგულის, №10</p> <p>განმარტარი უსაფრთხოების და გორგონის გზისგზავრის-საპროექტო საგზის</p>	
საპროექტოს ურთიერ	თ. სალია	
პროექტის სენბმდგანმარტარი	მ. გვარამაძე	
გზისგზავრის	გ. გვარამაძე	
გზისგზავრის	ს. გვარამაძე	
პროექტი	<p>სოფელი ნაქისი, ჩარონის დანახლგაში საგზავრის სარგის მოწყობა</p>	
თარიღი	<p>თარიღი</p> <p>2021</p>	
ნახაზი	<p>საპროექტო ღობის განშლა №1</p>	
განმარტარი	ფურცელი №	ფურცლები
-	ას- 5	9

333000 1-1 8-1:20



ფორმატი	სტაფია	ვარიანტი
A3	ა.ვ.	1
შენიშვნები:		
<p>1. მშენებლობის ღირს ღირსი იქნას უსაფრთხოების წესები.</p>		
შენიშვნები:		
ლაგვითი	<p>მთაწმინდა-ქრანისის ბიზნეს ცენტრი</p>	
ლაგვითა	<p>IN 20-0415435 IN 20-0409438</p>	
შეშვრულებული	<p>გ.პ.ს. "გორჯინა უთერა ენდ უაუარი" თბილისი, მუდრა (მზის) ჯუღელის, №10 ბაქმიური ექსპერტიზის და პრექტივის დეპარტამენტი-საპროექტო სამსახური</p>	
საპროექტო უფროსი	0. ხაღია	
პროექტის ხელმძღვანელი	1. გვარამაძე	
შეშვრული	2. ჯაფარიძე	
შეამოწმა	3. ზარბიძე	
პროექტი		
<p>სოფელი ნაჰისი, ჩარონის დასახლებაში საფრგო საფრგის მონება</p>		
თარიღი	<p>თებერვალი 2021</p>	
ნახაზი		
<p>ლოგის სემპლის მუშა ნახაზი დახრილ რელიეფზე</p>		
მასშტაბი	ფურცელი №	ფურცლები
-	ან- 7	9

ღობის სიზრძე - 52.2 მ.

1 ცალი ლითონის ჭიშკარის მოცულობები.

1 ცალი ღითონის კუტიკარის მოცულობები.

ცოკოლის ზედა ნაბრს ტიპის
 ღობის და ჭიშკარის
 კუთიპარით მოწყობის
 სამუშაოთა მოცულობები.